






PLANIMETRIA DELLO STATO DI FATTO

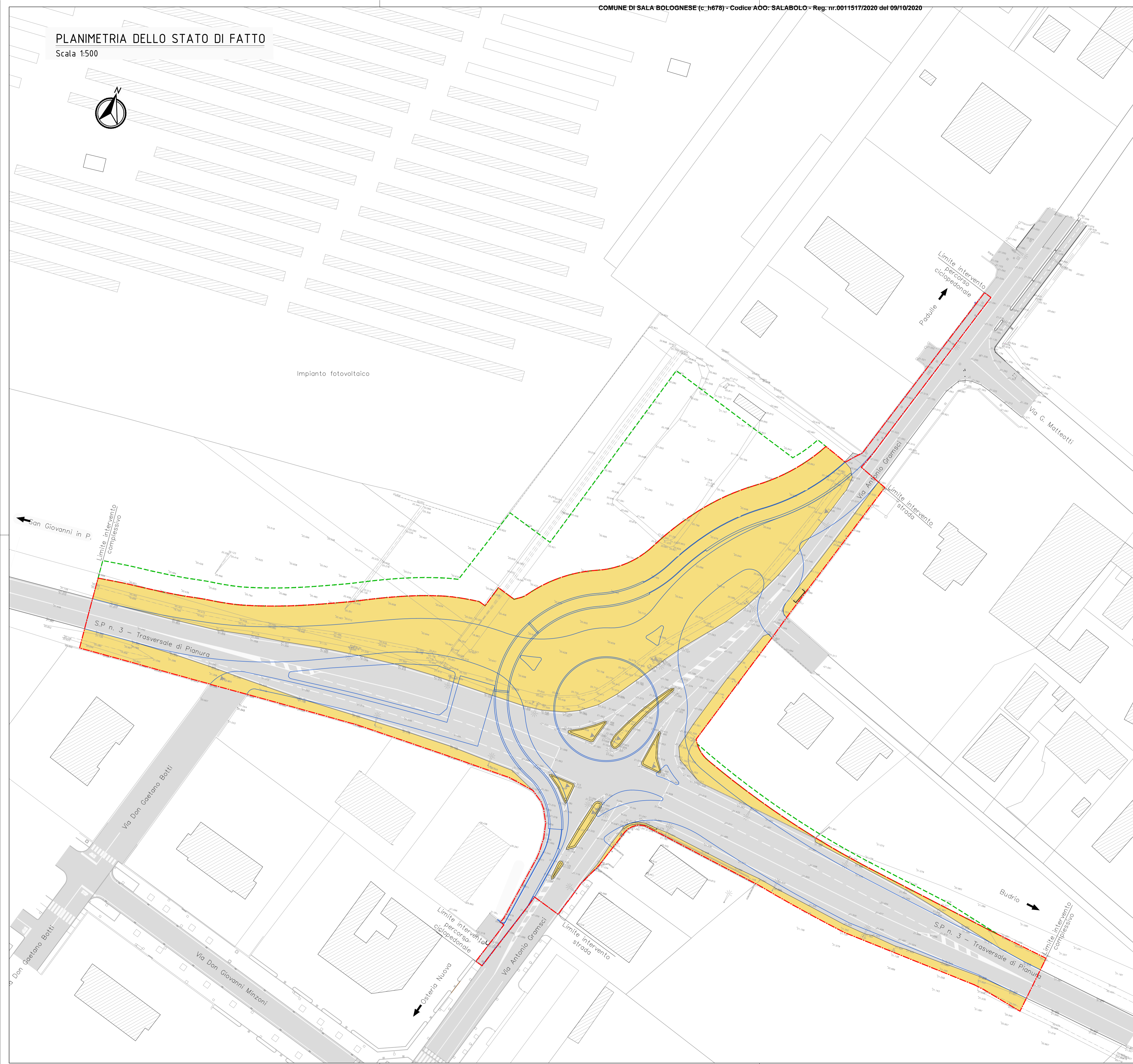
Scala 1:500



Impianto fotovoltaico

LEGENDA

-  Area di intervento
-  Viabilità esistente
-  Viabilità di progetto
-  Limite aree in occupazione temporanea
-  Limite espropri definitivi



CITTA' METROPOLITANA DI BOLOGNA
COMUNE DI SALA BOLOGNESE

MODIFICHE ALL'ACCORDO DI PROGRAMMA 2009

IN VARIANTE ALLA PIANIFICAZIONE URBANISTICA AI SENSI DELL'ARTICOLO 61 DELLA L.R. 24/ 2017
RELATIVO ALL'AMBITO PRODUTTIVO "TAVERNELLE"

Commissa	Scala 1:500	Data 07/10/2020	Tavola 0.1
Nome file	Tipo file DWG		

Agg.to N.	Data	Descrizione	Redatto	Verif.	Approv.
0	07/10/2020	Prima emissione			

Progetto definitivo della rotonda con pista ciclabile sulla trasversale di Pianura
Planimetria stato di fatto