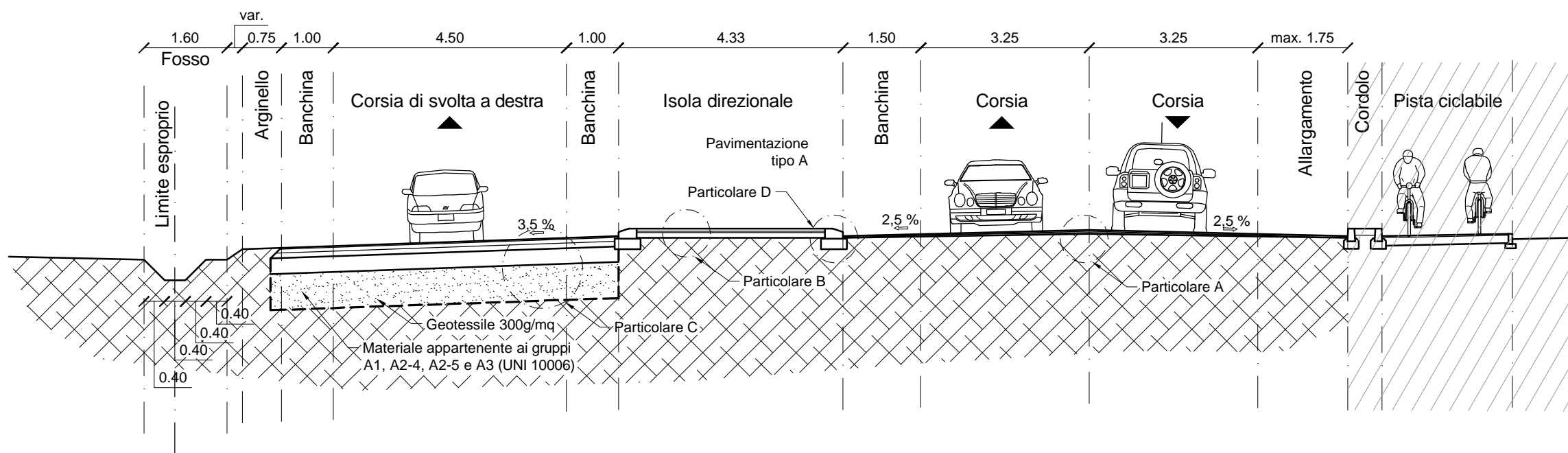


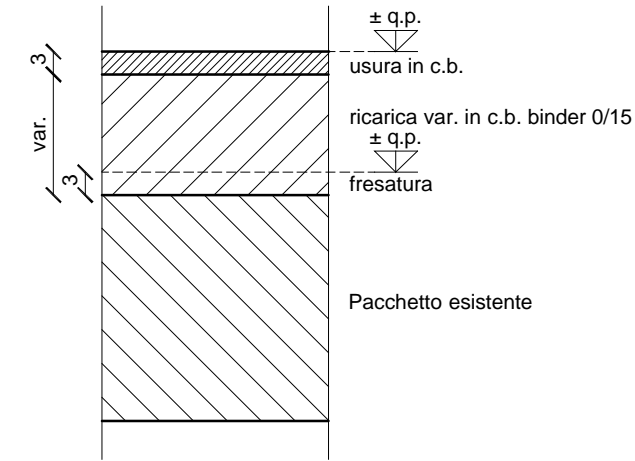
### Sez Tipo A-A

Scala 1:100



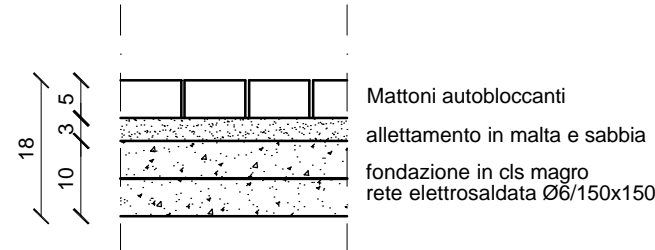
### PARTICOLARE A: PAVIMENTAZIONE CON RICARICA IN C.B.

Scala 1:10



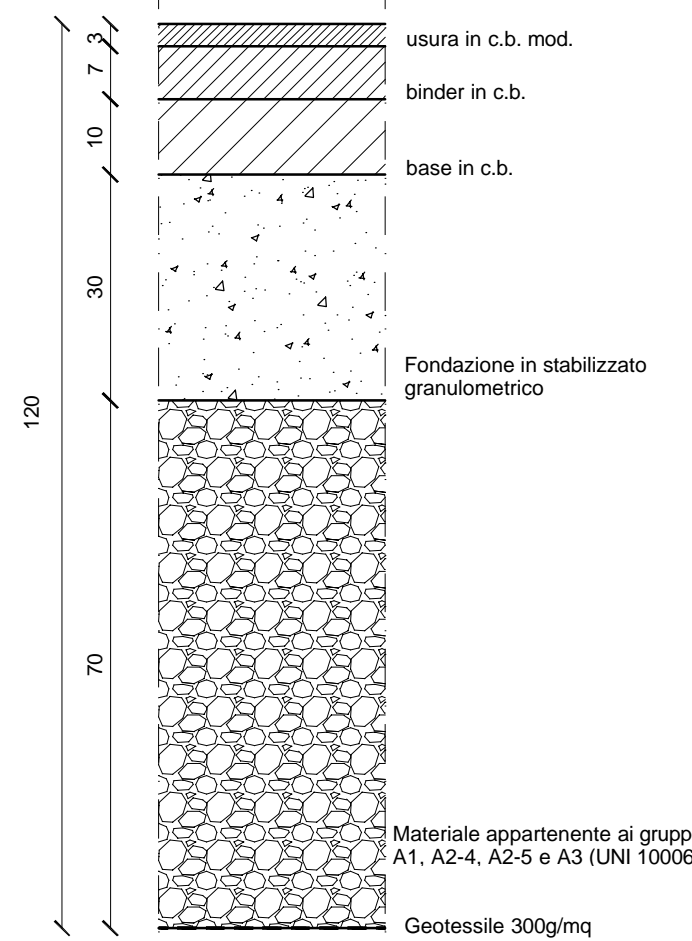
### PARTICOLARE B: PAVIMENTAZIONE ISOLE DIREZIONALI

Scala 1:10



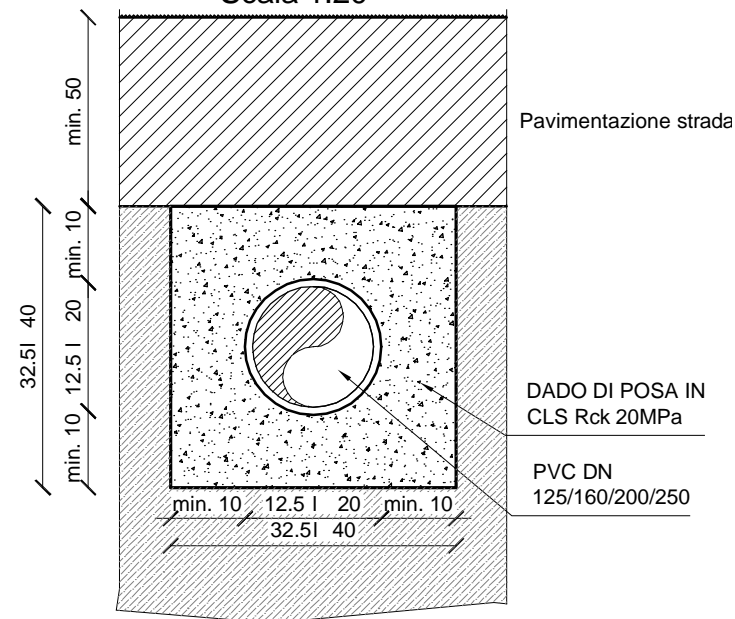
### PARTICOLARE B: PAVIMENTAZIONE DI NUOVA REALIZZAZIONE

Scala 1:10



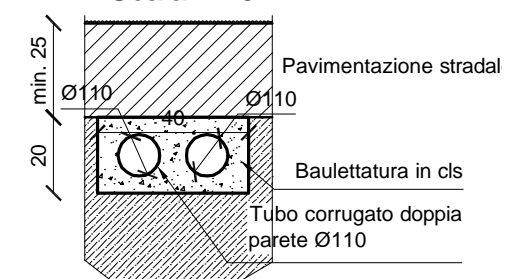
### SEZIONE RINTERRO TUBI IN PVC

Scala 1:20



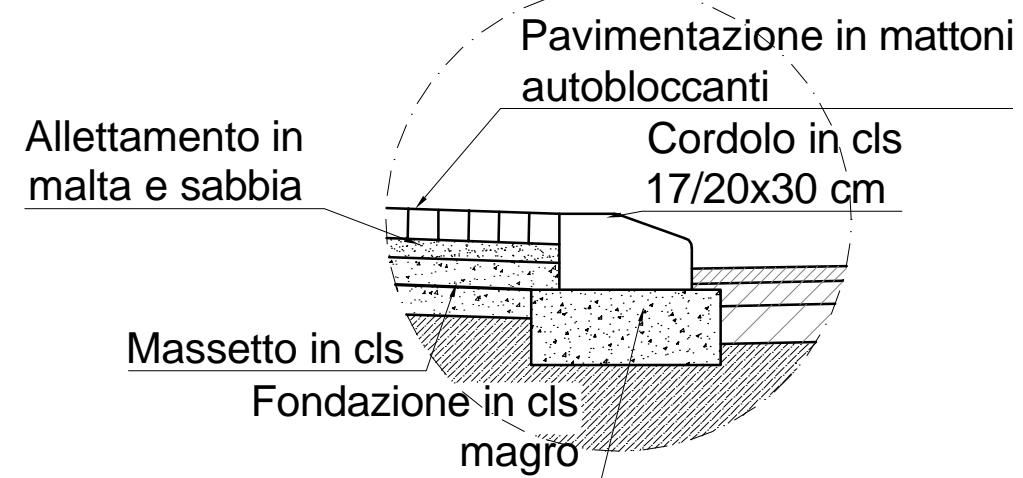
### SEZIONE RINTERRO CAVIDOTTI P.I.

Scala 1:20



### PARTICOLARE D: FONDAZIONE CORDOLO ISOLE DIREZIONALI

Scala 1:20



<b>PROVINCIA DI BOLOGNA</b>	
<b>COMUNI DI SALA BOLOGNESE e CALDERARA DI RENO</b>	
ACCORDO DI PROGRAMMA IN VARIANTE ALLA PIANIFICAZIONE TERRITORIALE E URBANISTICA AI SENSI DELL'ART.40 DELLA L.R. n°20/2000 RELATIVO ALL'AMBITO PRODUTTIVO "TAVERNELLE"	
<b>PROGETTO DEFINITIVO RICONFIGURAZIONE INNESTO VIA VALTIERA CON VIA STELLONI PONENTE</b>	
<b>COMMITTENTI</b>	
AGRESTE Srl Via Murri 24 - 40137 Bologna	
DOMUS HOLDING Srl Via Casiglione 21 - Bologna	
<b>PROGETTO STRADALE</b>	
<b>STUDIO INGG. CAGGESE - GASPARI</b> <i>Progettazione Stradale - Geotecnica - Ambiente</i> Via E. Masi, 45 - 40137 Bologna - tel-fax 051/9913497 Ing. Riccardo Caggesi - cell. 3293423575 - riccardo.caggesi@libero.it Ing. Gabriele Gaspari - cell. 3478317299 - g.gaspari@gabgas.com	
<b>PROGETTISTA</b>	
Dott. Ing. Gabriele Gaspari	
<b>EMESSO NEL DICEMBRE 2008</b>	
1a Rev.	3a Rev.
2a Rev.	4a Rev.
<b>OGGETTO</b>	
<b>SEZIONE TIPO E PARTICOLARI</b>	
FILE: SALA BOLOGNESE Agreste/Stradale/Definitivo/Intersezione_Valtiera_Stelloni.dwg	
SCALA: VARIE	
Il presente disegno è di proprietà dello STUDIO INGG. CAGGESE-GASPARI. E' vietata la riproduzione e/o divulgazione anche parziale	
<b>TAVOLA 03</b>	