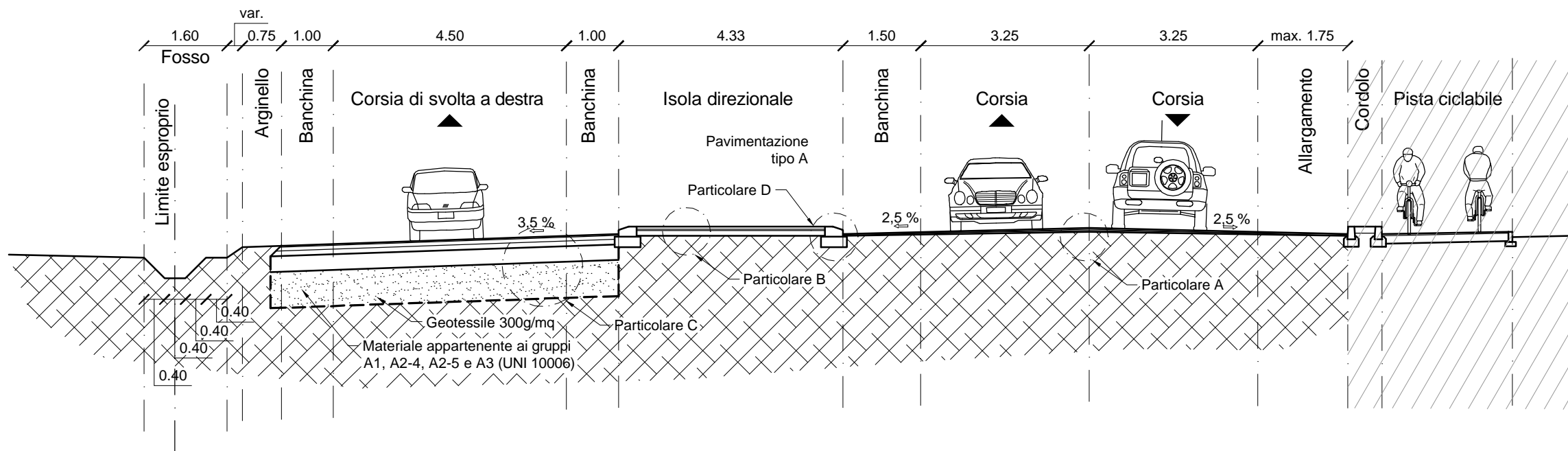


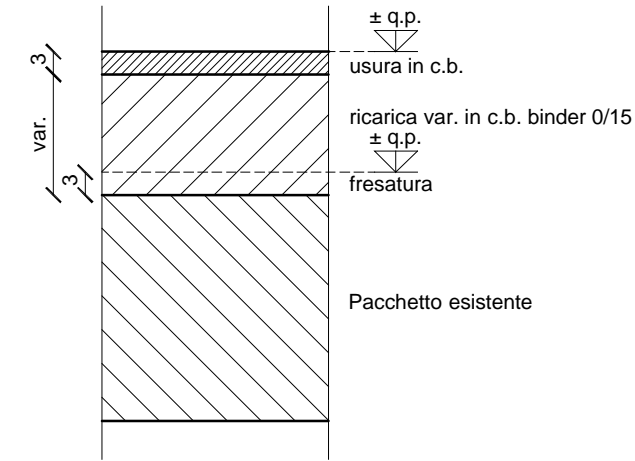
Sez Tipo A-A

Scala 1:100



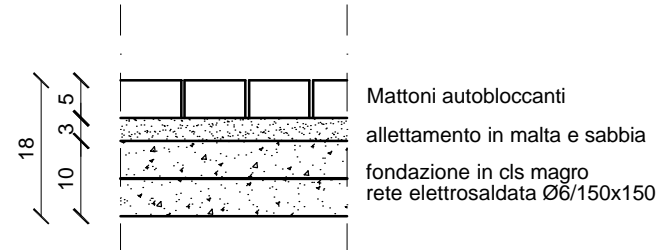
PARTICOLARE A: PAVIMENTAZIONE CON RICARICA IN C.B.

Scala 1:10



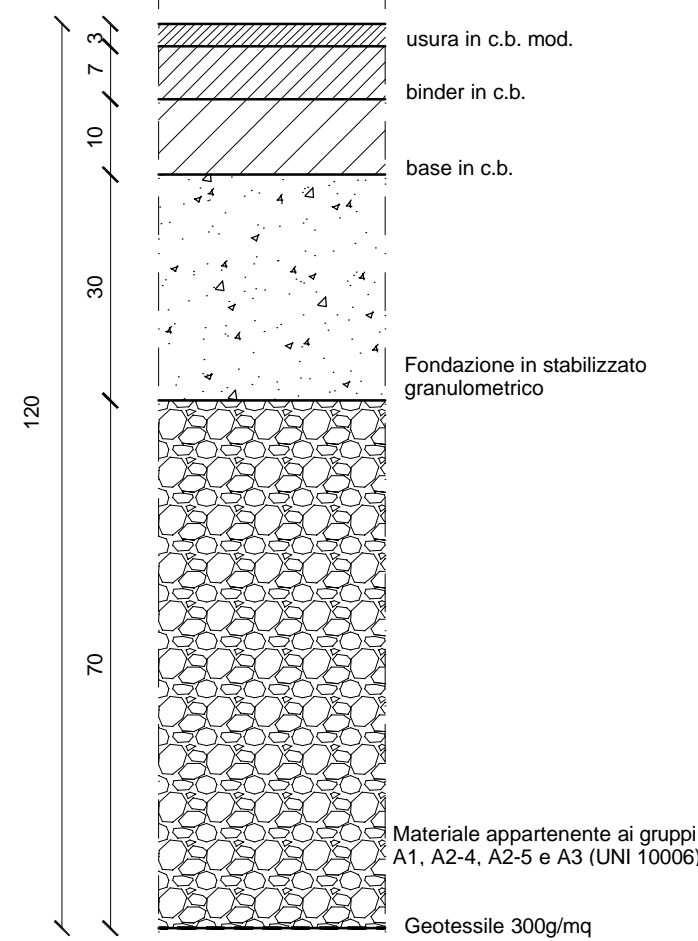
PARTICOLARE B: PAVIMENTAZIONE ISOLE DIREZIONALI

Scala 1:10



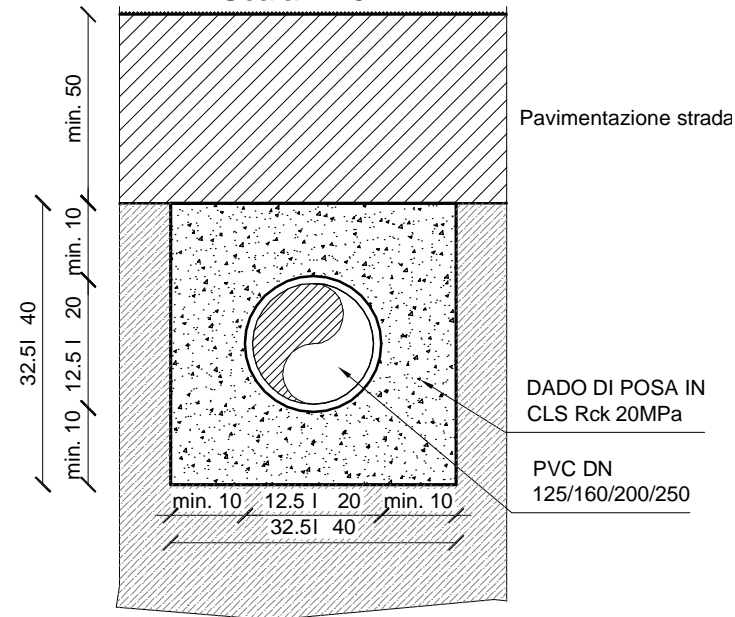
PARTICOLARE B: PAVIMENTAZIONE DI NUOVA REALIZZAZIONE

Scala 1:10



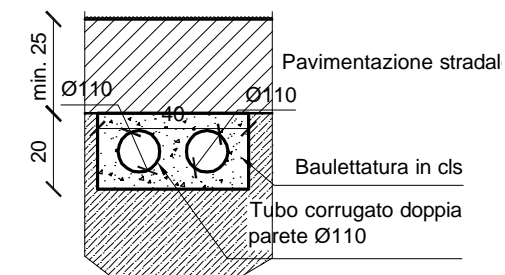
SEZIONE RINTERRO TUBI IN PVC

Scala 1:20



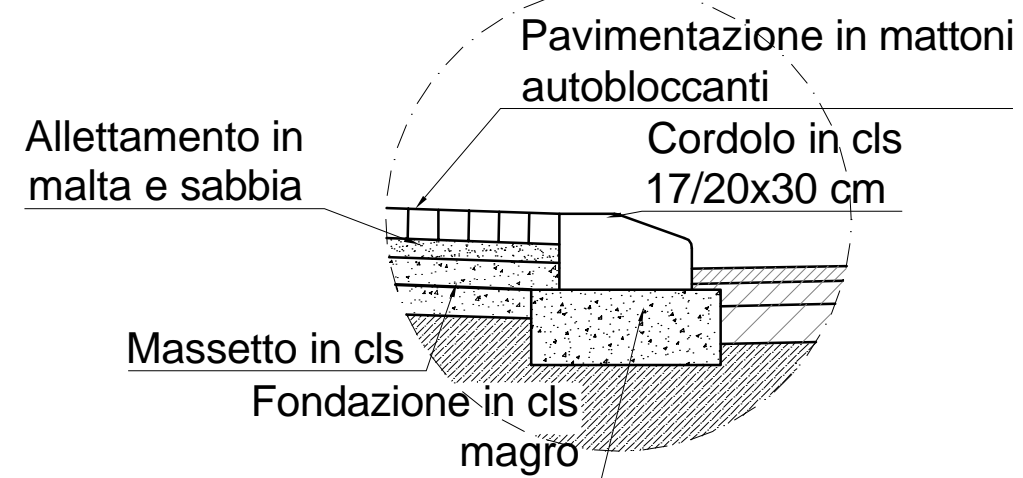
SEZIONE RINTERRO CAVIDOTTI P.I.

Scala 1:20



PARTICOLARE D: FONDAZIONE CORDOLO ISOLE DIREZIONALI

Scala 1:20



PROVINCIA DI BOLOGNA

COMUNI DI SALA BOLOGNESE e CALDERARA DI RENO

ACCORDO DI PROGRAMMA IN VARIANTE ALLA PIANIFICAZIONE TERRITORIALE E URBANISTICA AI SENSI DELL'ART.40 DELLA L.R. n°20/2000 RELATIVO ALL'AMBITO PRODUTTIVO "TAVERNELLE"

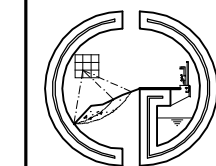
PROGETTO DEFINITIVO RICONFIGURAZIONE INNESTO VIA VALTIERA CON VIA STELLONI PONENTE

COMMITTENTI

AGRESTE Srl
Via Murri 24 - 40137 Bologna

DOMUS HOLDING Srl
Via Casiglione 21 - Bologna

PROGETTO STRADALE



STUDIO INGG. CAGGESI - GASPARI

Progettazione Stradale - Geotecnica - Ambiente
Via E. Masi, 45 - 40137 Bologna - tel-fax 051/9913497
Ing. Riccardo Caggesi - cell. 3293423575 - riccardo.caggesi@libero.it
Ing. Gabriele Gaspari - cell. 3478317299 - g.gaspari@gabgas.com

PROGETTISTA

Dott. Ing. Gabriele Gaspari

SPAZIO RISERVATO ALL'UFFICIO TECNICO

EMESSO NEL DICEMBRE 2008

1a Rev.	3a Rev.
2a Rev.	4a Rev.

OGGETTO

SEZIONE TIPO E PARTICOLARI

TAVOLA

03

FILE: SALA BOLOGNESE Agreste/Stradale/Definitivo/Intersezione_Valtiera_Stelloni.dwg

SCALA: VARIE

Il presente disegno è di proprietà dello STUDIO INGG. CAGGESI-GASPARI. E' vietata la riproduzione e/o divulgazione anche parziale