




**COMUNE DI SALA BOLOGNESE**  
(PROVINCIA DI BOLOGNA)



**Proposta di Variante al POC con Valenza di PUA**  
relativo ai terreni ubicati nel Comune di Sala Bolognese  
località PADULLE denominato "Comparto GLI OLMI"



PROGETTISTA

*Arch. Sergio Brancolini*

PROGETTISTI SPECIALISTICI

*Relazione Energetica Ambientale*  
*Arch. Flavio Quintavalli*

*Relazione Geologica e Geotecnica;*  
*Dott. Geol. Pierluigi Dallari*

*Rilievi Topografici e Catasto;*  
*Geom. Antonio Fina*

*Rete illuminazione e telefonica;*  
*P.I. Fabio Caretti*

*Rete gas acqua fognature;*  
*Dott. Dario Nania*

*Relazione Acustica;*  
*Dott. Geol. Pierluigi Dallari*

*Relazione Archeologica;*  
*Dott. Riccardo Vanzina*

*Relazione paesaggistica e vegetazionale*  
*Dott. Dario Nania*

PROPRIETA'

*Sig.ra Marina Frabetti*

*Sig.ra Diva Frabetti*

*Sig.ra Ivanna Grandi*

*Sig.ra Anna Frabetti*

*Sig.ra Marisa Frabetti*

Oggetto: **PLANIMETRIE**





**SCHEMA FOGNATURE**  
**ACQUEDOTTO**

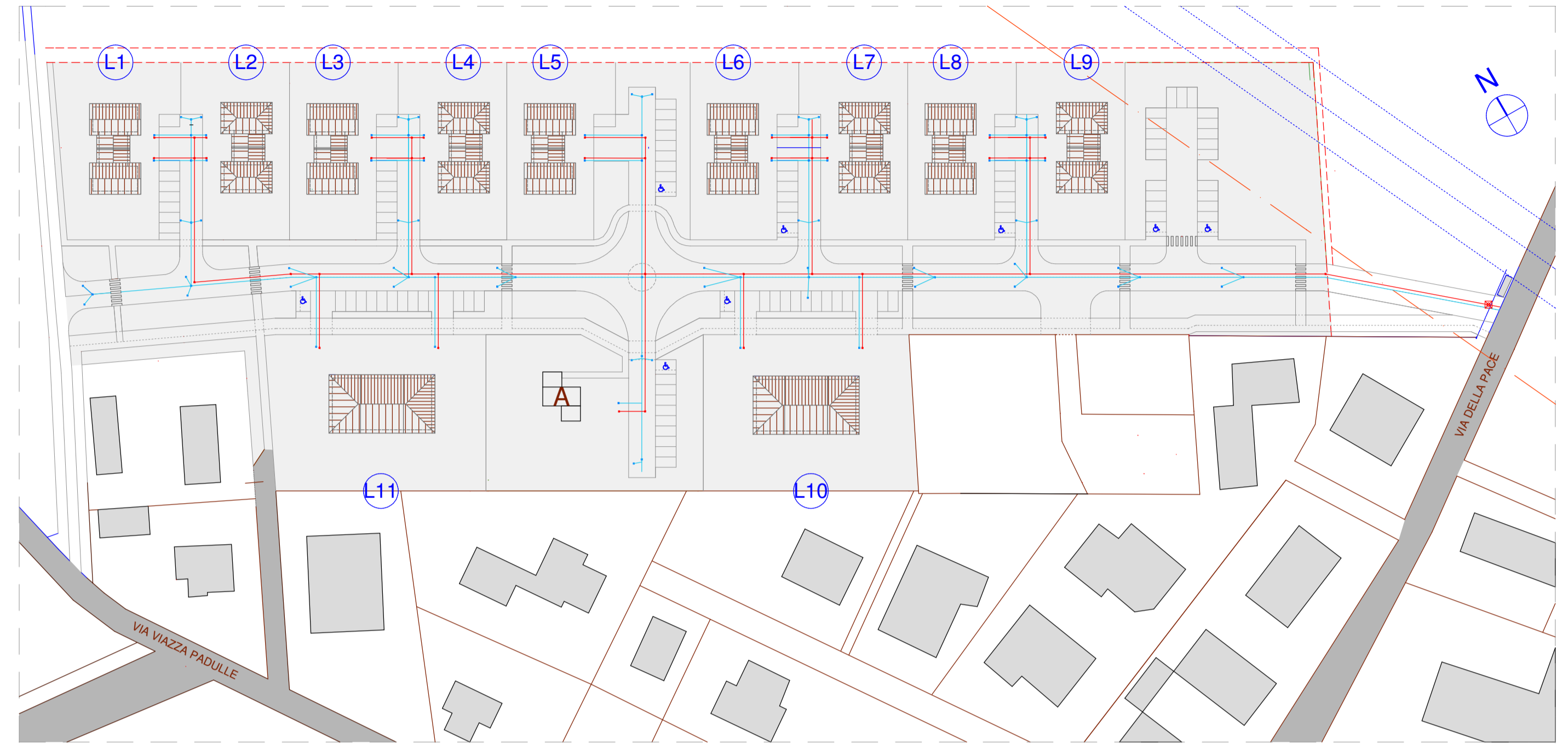
Data: **Novembre 2021**

**Tav. 08**

Disegno: **sc.1:1000**

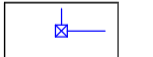



**PLANIMETRIA GENERALE**  
**SCHEMA RETE FOGNATURE**  
**ACQUE BIANCHE - ACQUE NERE**

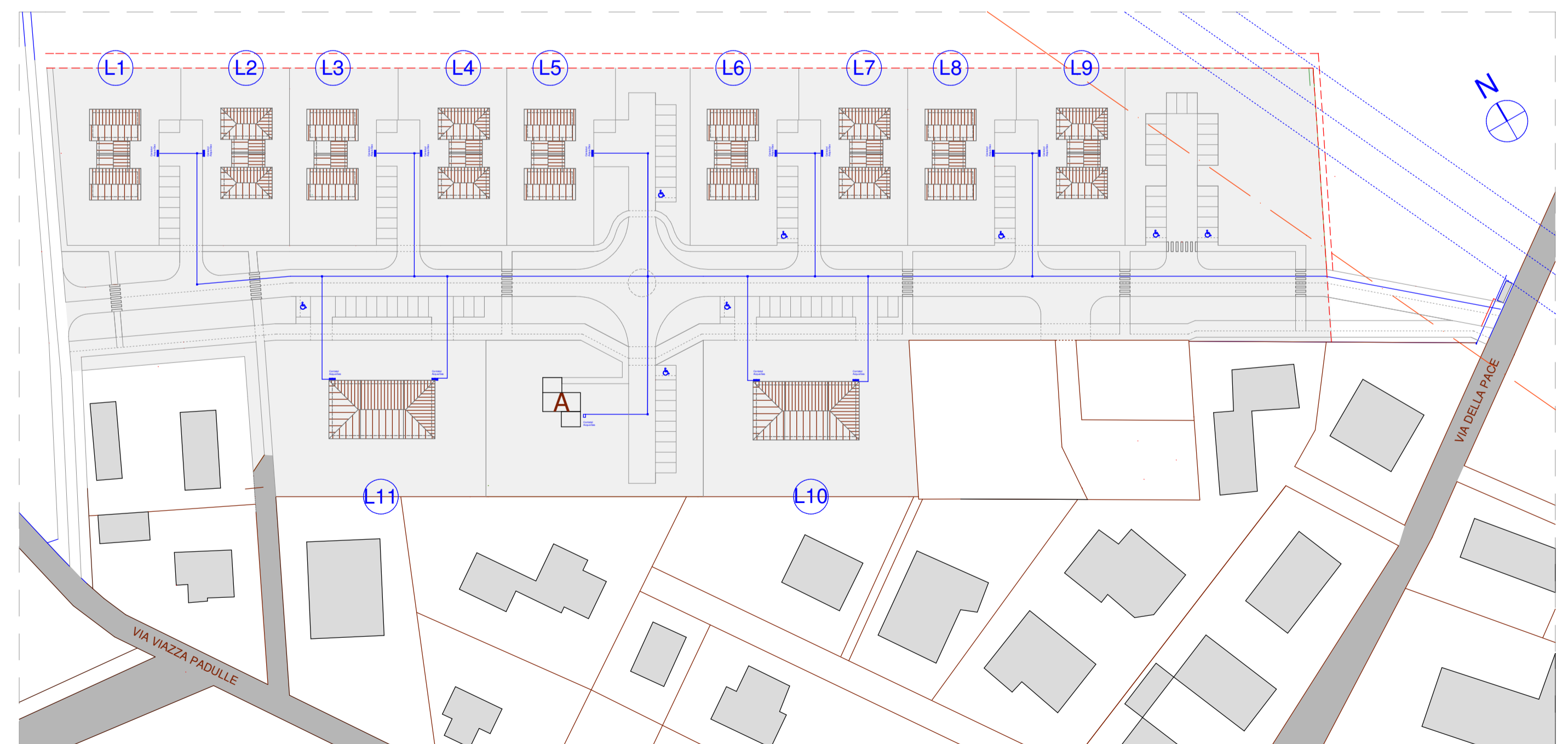
-  LINEA ACQUE NERE
-  LINEA ACQUE BIANCHE
-  ALLA FOGNATURA COMUNALE
-  AREA OGGETTO DI INTERVENTO



**Disegno sc. 1:1000**

**PLANIMETRIA GENERALE**  
**SCHEMA RETE ACQUEDOTTO**

-  POZZETTI ACQUEDOTTO
-  LINEA RETE ACQUEDOTTO
-  CONTATORI ACQUA / GAS
-  AREA OGGETTO DI INTERVENTO



**Disegno sc. 1:1000**