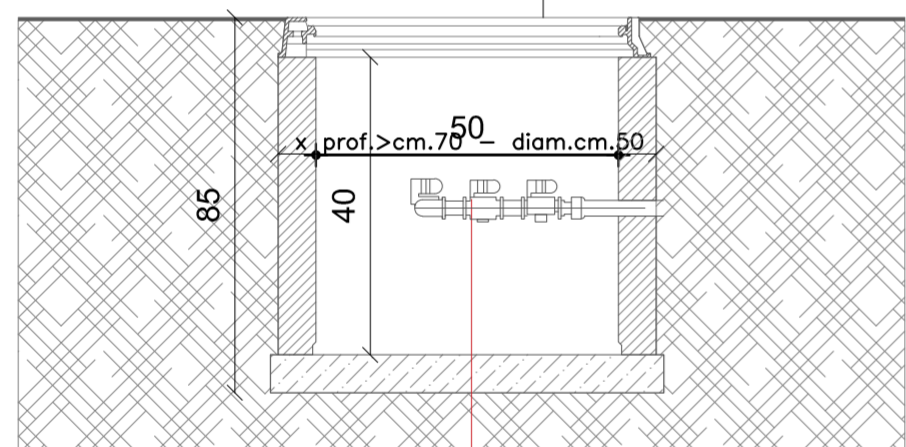
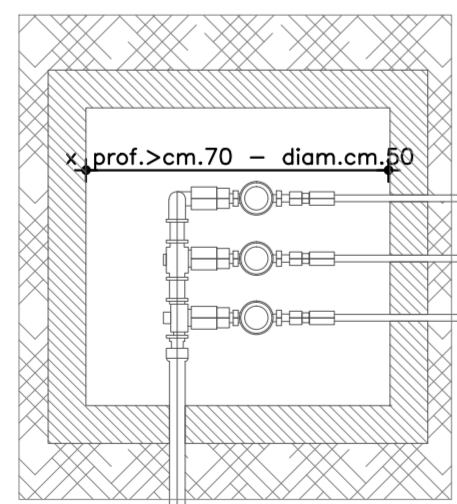


Pozzetto di progetto - contatore rete acquedotto

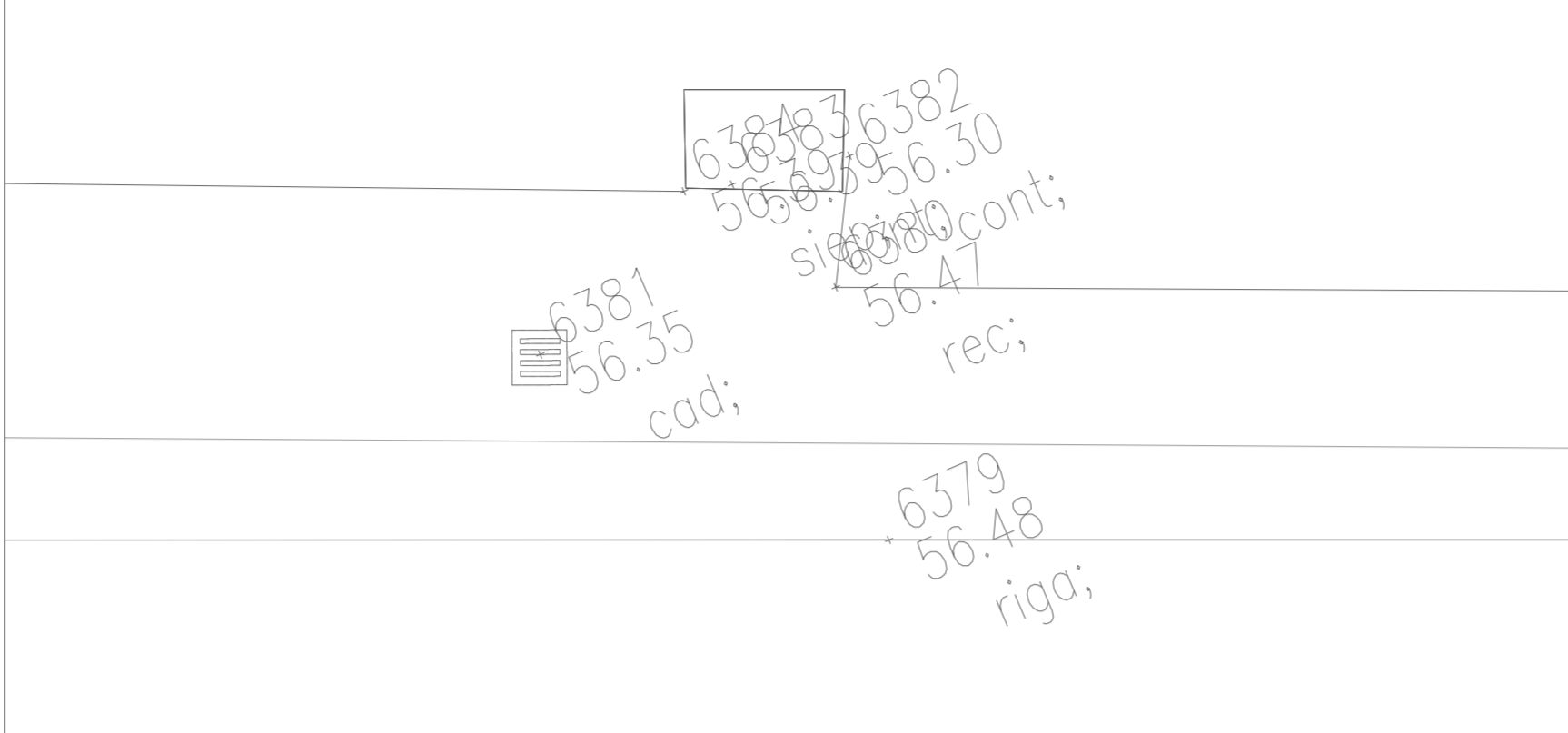
chiusino in ghisa lamellare
classe D 400 UNI EN 124



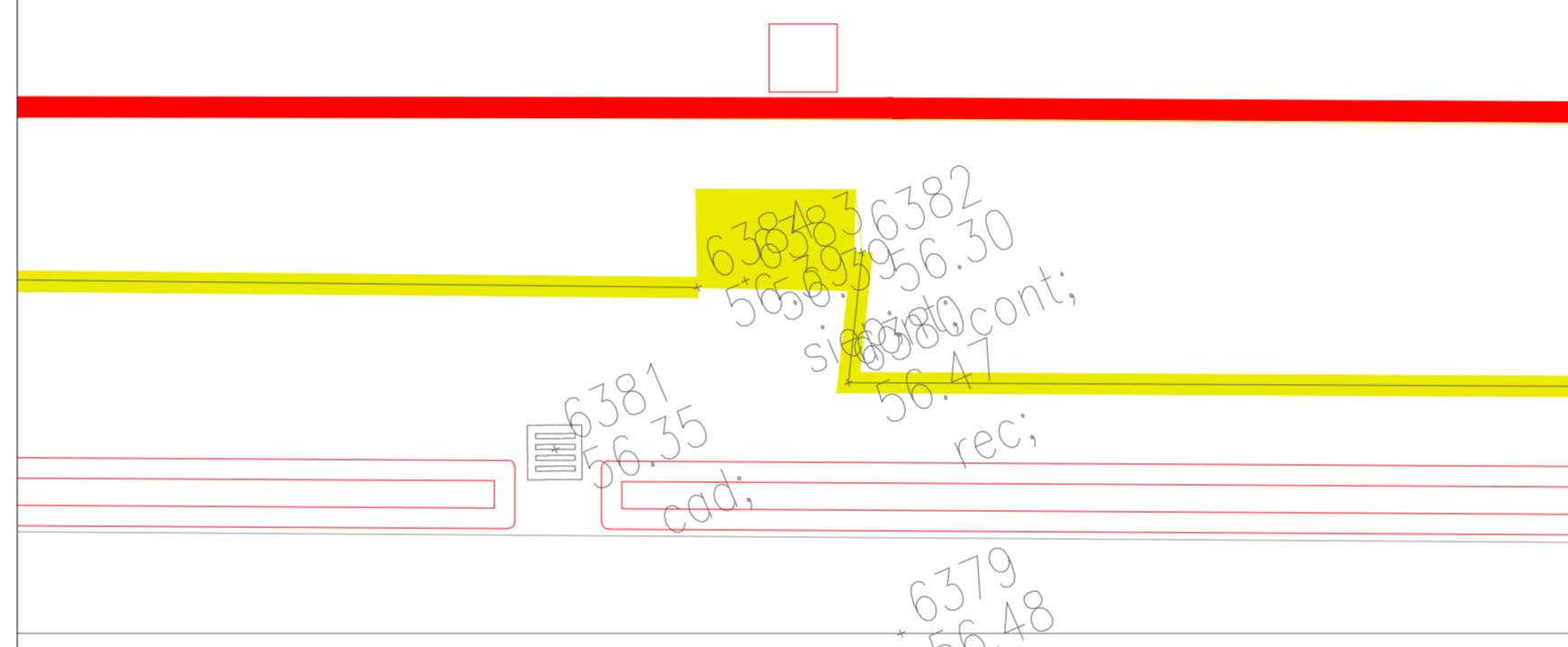
contatori rete acqua



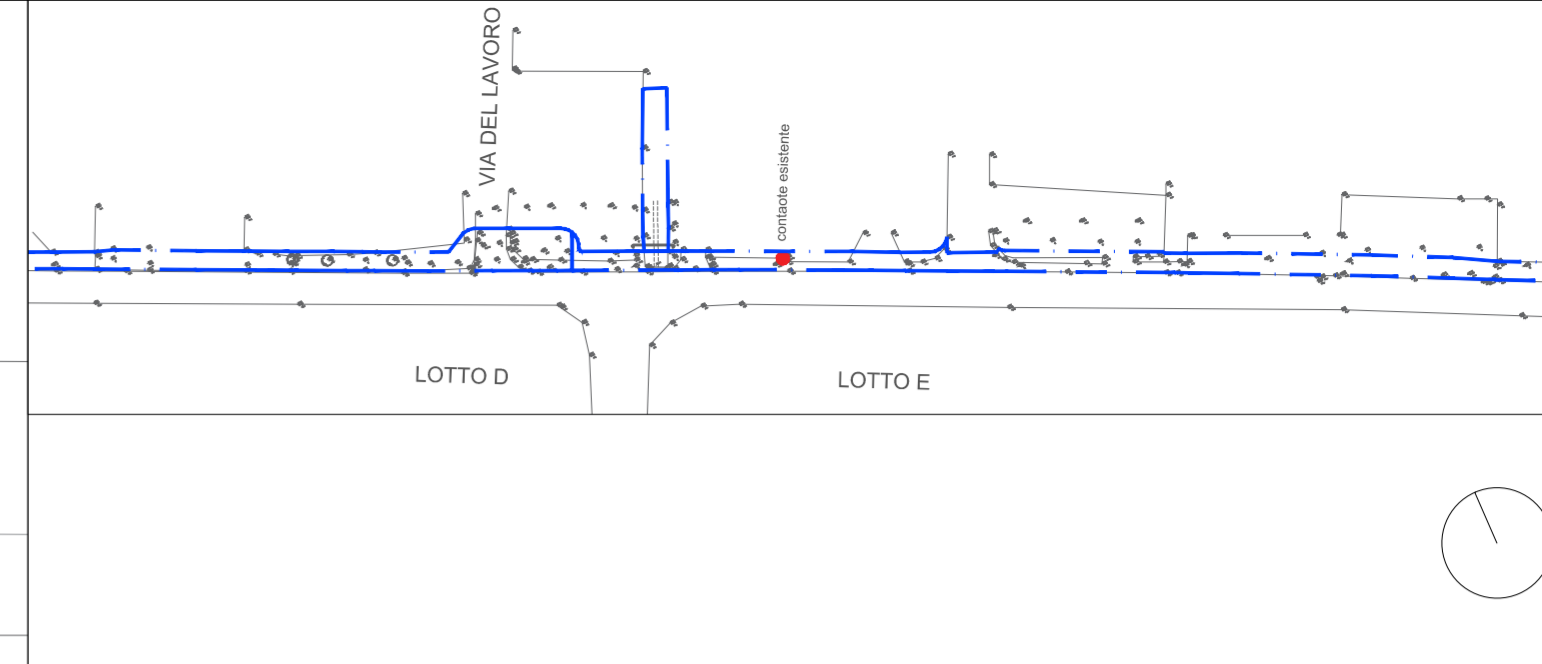
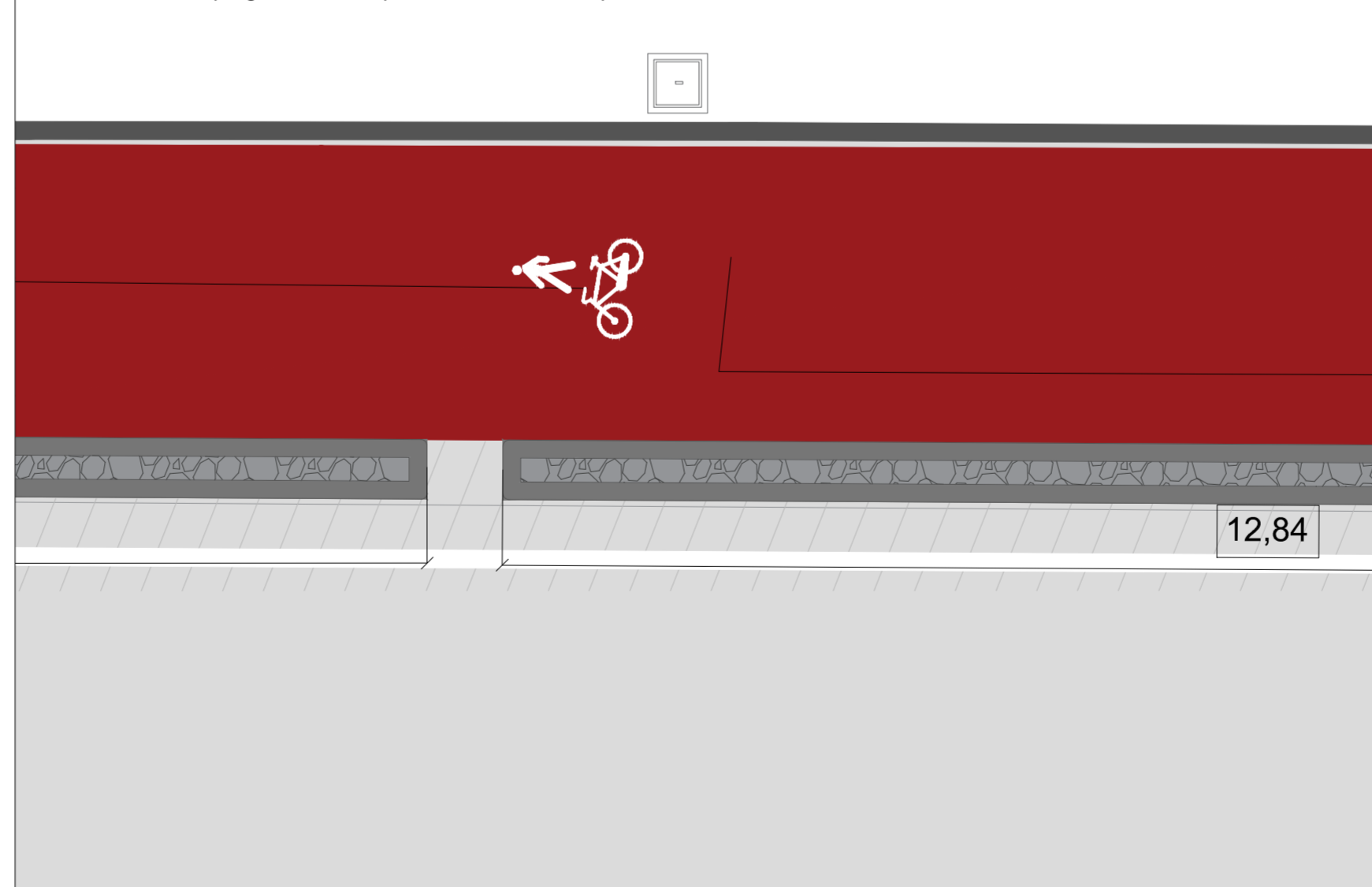
Planimetria stato di fatto



Planimetria stato di confronto - demolizione armadietto contatore acuedotto



Planimetria stato di progetto - Nuovo pozzetto contatore acquedotto



CITTA' METROPOLITANA DI BOLOGNA
COMUNE DI SALA BOLOGNESE

PROGETTO DEFINITIVO/ESECUTIVO AI SENSI D.LGS 18 APRILE
2016, N. 50 E DEL D.P.R. 5 OTTOBRE 2010, N. 207
PISTA CICLABILE VIA STELLONI

IN ATTUAZIONE DELL'ACCORDO TERRITORIALE PER LO SVILUPPO DELLE AREE
PRODUTTIVE SOVRACOMUNALI DELL'ASSOCIAZIONE TERRE D'ACQUA IN
VARIANTE ALLA PIANIFICAZIONE URBANISTICA COMUNALE AI SENSI DELL'ART. 34
DEL DLGS 267/2000 E DEGLI ARTT. 60 e 61 DELLA 24/2017



Progettazione
e Direzione Lavori

Via Piave 178 | 10014
Caluso TO
info@progecasrl.it
www.progecasrl.it



Urbanistica e progettazione
opere di urbanizzazione

The Blossom Avenue
Partners, Corso Italia,
13, 20122, Milano,
tbapartners@pec.it

Proponente

Kryalos SGR S.p.A., Via Cordusio n. 1, Milano

Piano di Sicurezza e Coordinamento

Geom. Marco Fortina - Corso Matteotti, 30 - Novara

Progetto Illuminotecnico

Per. Ind. Simone Riccardi - via Einaudi, 115 - Rovigo

Piano particellare e Rilievo cartografico

Geom. Matteo Tottoli, via Ho Chi Minh 13 - Bentivoglio

Commessa

620_2020

Scala

1:20

Data

10/03/2022

Tavola

2.4

Nome file

Progetto ciclabile via Stelloni

Tipo file

DWG

Agg.to N.	Data	Descrizione	Redatto	Verif.	Approv.
0	22/12/2021	Prima emissione	TBA	TBA	MC
1	10/03/2022	Aggiornamento	TBA	TBA	MC

Censimento e progetto di risoluzione interferenze