




-  SUDDIVISIONE IN LOTTI DI INTERVENTO
-  AMBITO VIA TURATI
-  RILIEVO CARTOGRAFICO

CITTA' METROPOLITANA DI BOLOGNA
COMUNE DI SALA BOLOGNESE

PROGETTO DEFINITIVO/ESECUTIVO AI SENSI D.LGS 18 APRILE 2016, N. 50 E DEL D.P.R. 5 OTTOBRE 2010, N. 207
PISTA CICLABILE VIA STELLONI

IN ATTUAZIONE DELL'ACCORDO TERRITORIALE PER LO SVILUPPO DELLE AREE PRODUTTIVE SOVRACOMUNALI DELL'ASSOCIAZIONE TERRE D'ACQUA IN VARIANTE ALLA PIANIFICAZIONE URBANISTICA COMUNALE AI SENSI DELL'ART. 34 DEL DLGS 267/2000 E DEGLI ARTT. 60 e 61 DELLA 24/2017



Progettazione e Direzione Lavori
Via Piave 178 | 10014 Caluso TO
info@progecasrl.it
www.progecasrl.it



Urbanistica e progettazione opere di urbanizzazione
The Blossom Avenue Partners, Corso Italia, 13, 20122, Milano, tbapartners@pec.it

Proponente
Kryalos SGR S.p.A., Via Cordusio n. 1, Milano

Piano di Sicurezza e Coordinamento
Geom. Marco Fortina - Corso Matteotti, 30 - Novara

Progetto Illuminotecnico
Per. Ind. Simone Riccardi - via Einaudi, 115 - Rovigo

Piano particolare e Rilievo cartografico
Geom. Matteo Tottoli, via Ho Chi Minh 13 - Bentivoglio

Commessa
620_2020

Scala
1:200

Data
10/03/2022

Tavola
3.1

Nome file
Progetto ciclabile via Stelloni

Tipo file
DWG

Agg.to N.	Data	Descrizione	Redatto	Verif.	Approv.
0	22/12/2021	Prima emissione	TBA	TBA	MC
1	10/03/2022	Aggiornamento	TBA	TBA	MC

Planimetria stato di fatto - LOTTO A