




-  SUDDIVISIONE IN LOTTI DI INTERVENTO
-  AMBITO VIA TURATI
-  RILIEVO CARTOGRAFICO

CITTA' METROPOLITANA DI BOLOGNA
COMUNE DI SALA BOLOGNESE

**PROGETTO DEFINITIVO/ESECUTIVO AI SENSI D.LGS 18 APRILE 2016, N. 50 E DEL D.P.R. 5 OTTOBRE 2010, N. 207
 PISTA CICLABILE VIA STELLONI**

IN ATTUAZIONE DELL'ACCORDO TERRITORIALE PER LO SVILUPPO DELLE AREE
 PRODUTTIVE SOVRACOMUNALI DELL'ASSOCIAZIONE TERRE D'ACQUA IN
 VARIANTE ALLA PIANIFICAZIONE URBANISTICA COMUNALE AI SENSI DELL'ART. 34
 DEL DLGS 267/2000 E DEGLI ARTT. 60 e 61 DELLA 24/2017

 Progettazione e Direzione Lavori Via Piave 178 10014 Caluso TO info@progecasrl.it www.progecasrl.it	 Urbanistica e progettazione opere di urbanizzazione The Blossom Avenue Partners, Corso Italia, 13, 20122, Milano, tbapartners@pec.it
---	--

Proponente Kryalos SGR S.p.A., Via Cordusio n. 1, Milano	Piano di Sicurezza e Coordinamento Geom. Marco Fortina - Corso Matteotti, 30 - Novara
--	---

Progetto Illuminotecnico Per. Ind. Simone Riccardi - via Einaudi, 115 - Rovigo	Piano particolare e Rilievo cartografico Geom. Matteo Tottoli, via Ho Chi Minh 13 - Bentivoglio
--	---

Comessa 620_2020	Scala 1:200	Data 10/03/2022	Tavola 3.4
----------------------------	-----------------------	---------------------------	----------------------

Nome file Progetto ciclabile via Stelloni	Tipo file DWG
---	-------------------------

Agg.to N.	Data	Descrizione	Redatto	Verif.	Approv.
0	22/12/2021	Prima emissione	TBA	TBA	MC
1	10/03/2022	Aggiornamento	TBA	TBA	MC

Planimetria stato di fatto - LOTTO D