



STUDIO TECNICO RIMONDI

Architettura - Urbanistica
BOLOGNA - Via Fioravanti 57
tel. 051.355772
mail str@studiorimondi.it
www.studiotecnicorimondi.com

COMUNE

SALA BOLOGNESE

OGGETTO

**PROGETTO PER LA REALIZZAZIONE DI UN
NUOVO COMPARTO RESIDENZIALE
(Ambito ARS.SB_VIII) NELLA FRAZIONE SALA,
A FREGIO DELLA VIA DON G. BOTTI**

**ACCORDO OPERATIVO
(EX.ART. 38 LR 24/2017 E SS.MM.II.)**

PROPRIETA'

FUTURA COSTRUZIONI SRL

COMMITTENTE

FUTURA COSTRUZIONI SRL

PROGETTISTA

RIMONDI ARCH. GIACOMO

RIMONDI ARCH. MARCO

DIR. LAVORI

RIMONDI GEOM. GIAN PAOLO

OGGETTO

CARTOGRAFIA RUE VIGENTE

ALLEGATO

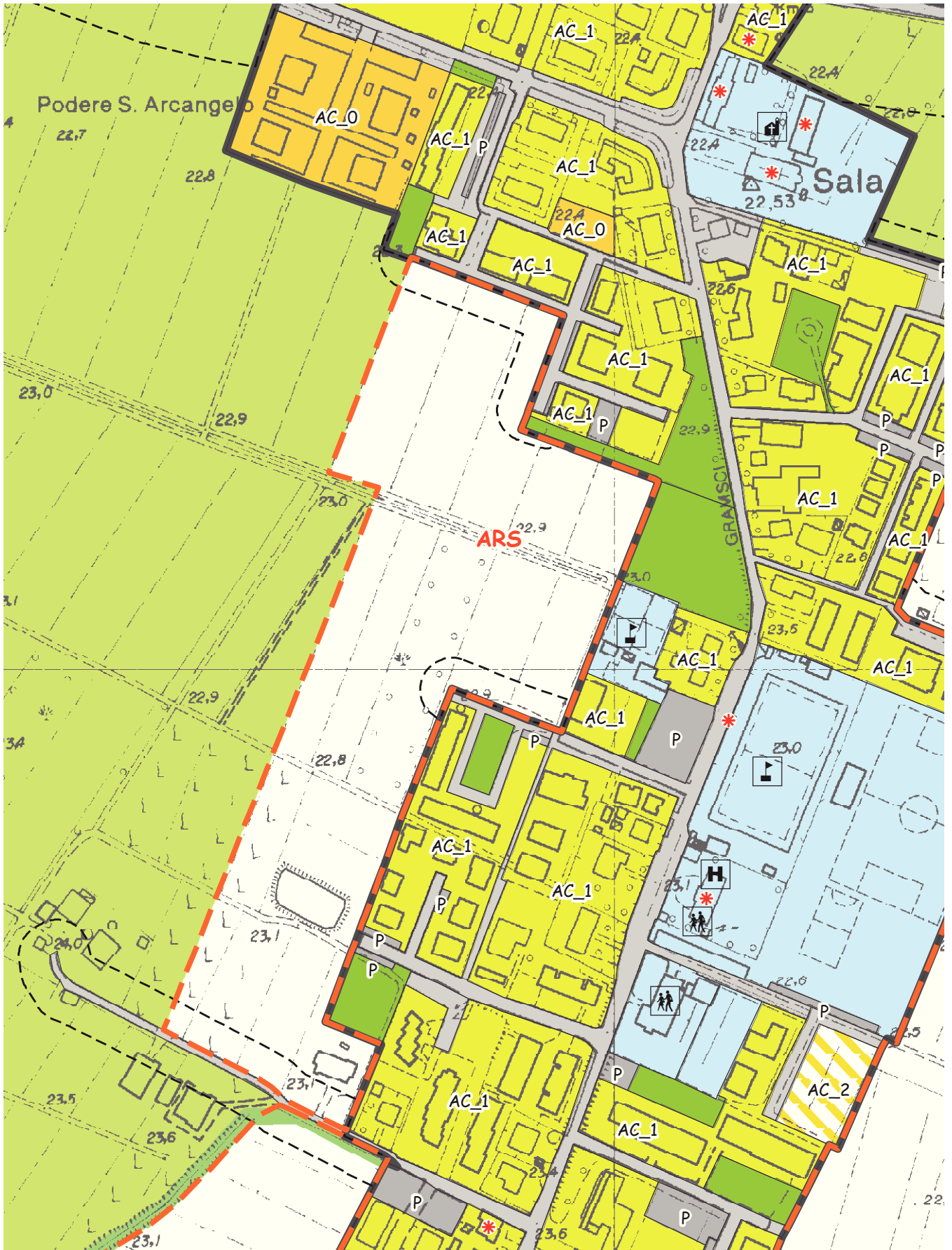
AR.P.D.C.RUE

DATA

22/12/2020























PROTOCOLLO

STRALCIO CARTOGRAFIA











LEGENDA






TERRITORIO URBANIZZATO

-  Ambiti urbani storici (Art. 36 RUE)
-  AS_1, Tessuti urbani storici (Art. 36 RUE)
-  AS_2, Tessuti urbani di impianto storico (Art. 36 RUE)
-  AS_3, Tessuti urbani storici da riqualificare  AS_3, Unità minima di intervento soggetta a POC (Art. 36 RUE)
-  AC_0, Aree di interesse ambientale in ambiti residenziali ad assetto urbanistico consolidato (Art. 37 RUE)
-  AC_1, Aree residenziali ad assetto urbanistico consolidato (Art. 38 RUE)
-  AC_2, Aree edificabili per funzioni prevalentemente residenziali sulla base di piani urbanistici attuativi in corso di attuazione (Art. 39 RUE)
-  AC_3, Aree di trasformazione per usi residenziali (Art. 40 RUE)
-  AP_0, Aree di interesse ambientale in ambiti produttivi ad assetto urbanistico consolidato (Art. 41 RUE)
-  AP_1, Aree produttive ad assetto urbanistico consolidato (Art. 42 RUE)
-  AP_2, Aree con destinazione terziaria, direzionale, commerciale, ricettiva, ad assetto urbanistico consolidato (Art. 43 RUE)
-  AP_3, Aree edificabili per funzioni prevalentemente produttive sulla base di piani urbanistici attuativi in corso di attuazione (Art. 44 RUE)
-  AP_4, Aree di trasformazione per usi produttivi (Art. 45 RUE)
-  AP_5, Aree per impianti di rottamazione e per impianti di lavorazione inerti (Art. 46 RUE)
-  AG/U, Attrezzature private di interesse generale in ambito urbano (Art. 47 RUE)
-  DOT_S, Attrezzature di servizio esistenti (Art. 64 RUE)
-  DOT_V, Verde pubblico esistente (Art. 63 RUE)
-  P, Parcheggi pubblici esistenti (Art. 66 RUE)
-  URB, Attrezzature tecnologiche esistenti (Art. 65 RUE)
-  Assi dell'area urbana centrale (Art. 38 RUE)
-  Centro abitato (Art. 70 NTA PSC)






TERRITORIO RURALE

-  AVN, Aree di valore naturale e ambientale (Artt. 48, 49 RUE)
-  AVA, Ambiti agricoli ad alta produttività agricola (Artt. 48, 51 RUE)
-  ARP, Ambiti agricoli di rilievo paesaggistico (Artt. 48, 50 RUE)
-  AAP, Ambiti agricoli periurbani (Artt. 48, 52 RUE)
-  AG/R, Attrezzature private di interesse generale in territorio rurale (Art. 52bis RUE)
-  Zone soggette a PAE (Piano Attività Estrattive) (Art. 78 NTA PSC)
-  Casse di espansione (Art. 53 NTA PSC)
-  Aree per la realizzazione di interventi idraulici (Art. 52 NTA PSC)

INFRASTRUTTURE PER LA MOBILITA'

-  M, Infrastrutture viarie e ferroviarie
-  Linea ferroviaria e linea ferroviaria Alta Velocità/capacità
-  Impianti di distribuzione carburanti esistenti (Art. 68 RUE)
-  Perimetro del Polo Funzionale "Aeroporto" (Art. 65 NTA PSC)
-  Ambito delle attività aeroportuali (Art. 65 NTA PSC)





DOTAZIONI TERRITORIALI ESISTENTI (Art. 64 RUE)

-  Attrezzature per l'istruzione
-  Attrezzature ed impianti sportivi
-  Attrezzature socio-sanitarie
-  Attrezzature di interesse comune
-  Attrezzature religiose e servizi annessi







ATTREZZATURE TECNOLOGICHE ESISTENTI (Art. 65 RUE)

- (A) Acquedotti
- (B) Pista per Mountain Bike
- (C) Cimitero
- (D) Depuratori
- (E) Cabina gas, elettrica, ecc...
- (F) Impianto di fitodepurazione
- (G) Gattile
- (I) Isola ecologica
- (L) Pompa di sollevamento delle fognature
- (M) Magazzino/deposito
- (N) Impianto idrovoro - Consorzio della Bonifica Renana
- (O) Antenna ENAV - Radiofaro per il corridoio di avvicinamento alla pista aeroportuale
- (P) Pozzi acquedottisitici
- (R) Discarica
- (S) Poligono di tiro
- (T) Impianti di telecomunicazione
- (V) Vasca di laminazione
- (Z) Canile
- (⚡) Centrale elettrica

LIMITI DI RISPETTO

-  Limiti di rispetto stradali (Art. 70 NTA PSC)
-  Limiti di rispetto delle infrastrutture ferroviarie (Art. 71 NTA PSC)
-  Limiti di rispetto dei depuratori (Art. 75 NTA PSC)
-  Limiti di rispetto cimiteriali (Art. 76 NTA PSC)
- * Edifici di interesse storico-architettonico (PSC) (Artt. 17, 18 NTA PSC)

TERRITORIO URBANIZZABILE DEL PSC

-  Ambiti di possibile trasformazione urbana per usi residenziali e/o di servizio (ARS) (Art. 32 NTA PSC)
-  Ambiti di riqualificazione urbana per usi residenziali (ARR) (Art. 33 NTA PSC)
-  Ambiti di possibile trasformazione urbana per usi produttivi (APR) (Art. 34 NTA PSC)
-  Ambiti di possibile trasformazione urbana per usi terziario-commerciali (APC) (Art. 35 NTA PSC)
-  Dotazioni ecologiche (DOT_E) (Art. 64 NTA PSC)
-  Confini comunali