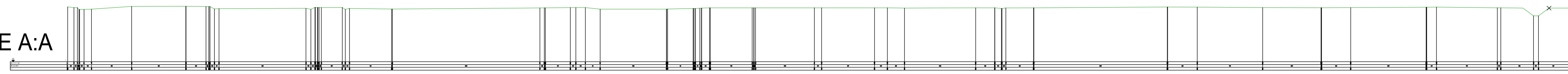
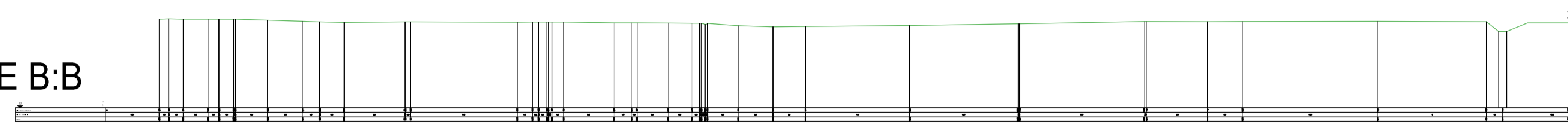


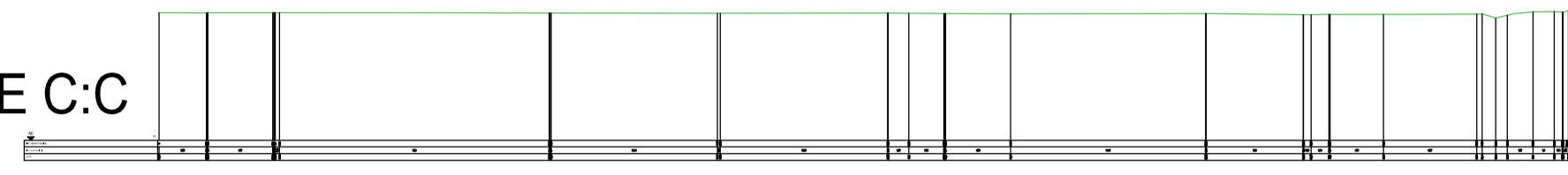
SEZIONE A:A



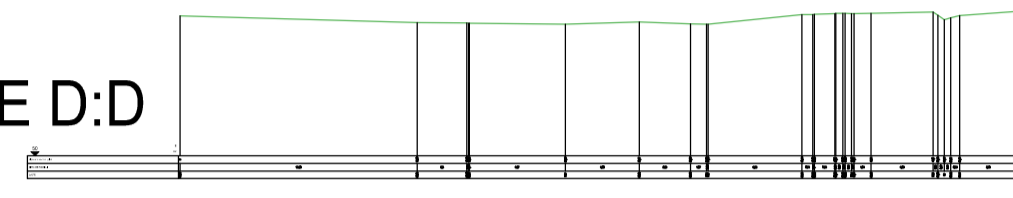
SEZIONE B:B



SEZIONE C:C



SEZIONE D:D



Legenda

- asse fosso
- ciglio fosso
- muretto
- ciglio strada
- linea bianca
- marciapiede
- recinzione
- linea elettrica aerea
- cordolo
- cancelli
- linee di sezione
- palo illuminazione con pozzetto
- pozzetto telecom
- pozzetto fognatura
- chiusino generico
- pozzetto generico
- caditoia
- palo Enel
- punto battuto e relativa quota

— Limite del comparto ARS.SB_III
ST=17800 mq



COMUNE DI SALA BOLOGNESE
PROVINCIA DI BOLOGNA

PROGETTO URBANISTICO
ATTUATIVO
PER L'AREA DENOMINATA
ARS.SB_III

ATTUATORE
Istituto Diocesano per il
Sostentamento del Clero
P.V.A. 8000910370
Via degli Albani 6
40126 Bologna

ATTUATORE
Parrocchia di San Biagio
di Bonconvento
Via Longorina 22
40010 Sala Bolognese

PIANO URBANISTICO ATTUATIVO

SPAZIO RISERVATO ALL'UFFICIO TECNICO

Progetto architettonico e coord. generale
Ing. Lorenzo Donati
Geom. Giuseppe Lucchini

Progetto opere urbanizzazione
Ing. Carlo Baietti

Progetto opere a verde
Dott. Fabio Tunioli

Relazione previsionale di clima acustico
Ing. Franca Conti

Relazione archeologica
Dott. Claudio Negrelli – Phoenix Archeologia srl



SCALA
1:500

DATA
26.10.2021

LAVORO
236

A.02

TITOLO ELABORATO
RILIEVO PIANO-ALTIMETRICO
GENERALE

FILE	N.	FASE DI LAVORO	DATA
B.01_02_03_Planimetria.dwg	1	PRESENTAZIONE PUA	20 OTTOBRE 2021
	2		
	3		
	4		
	5		