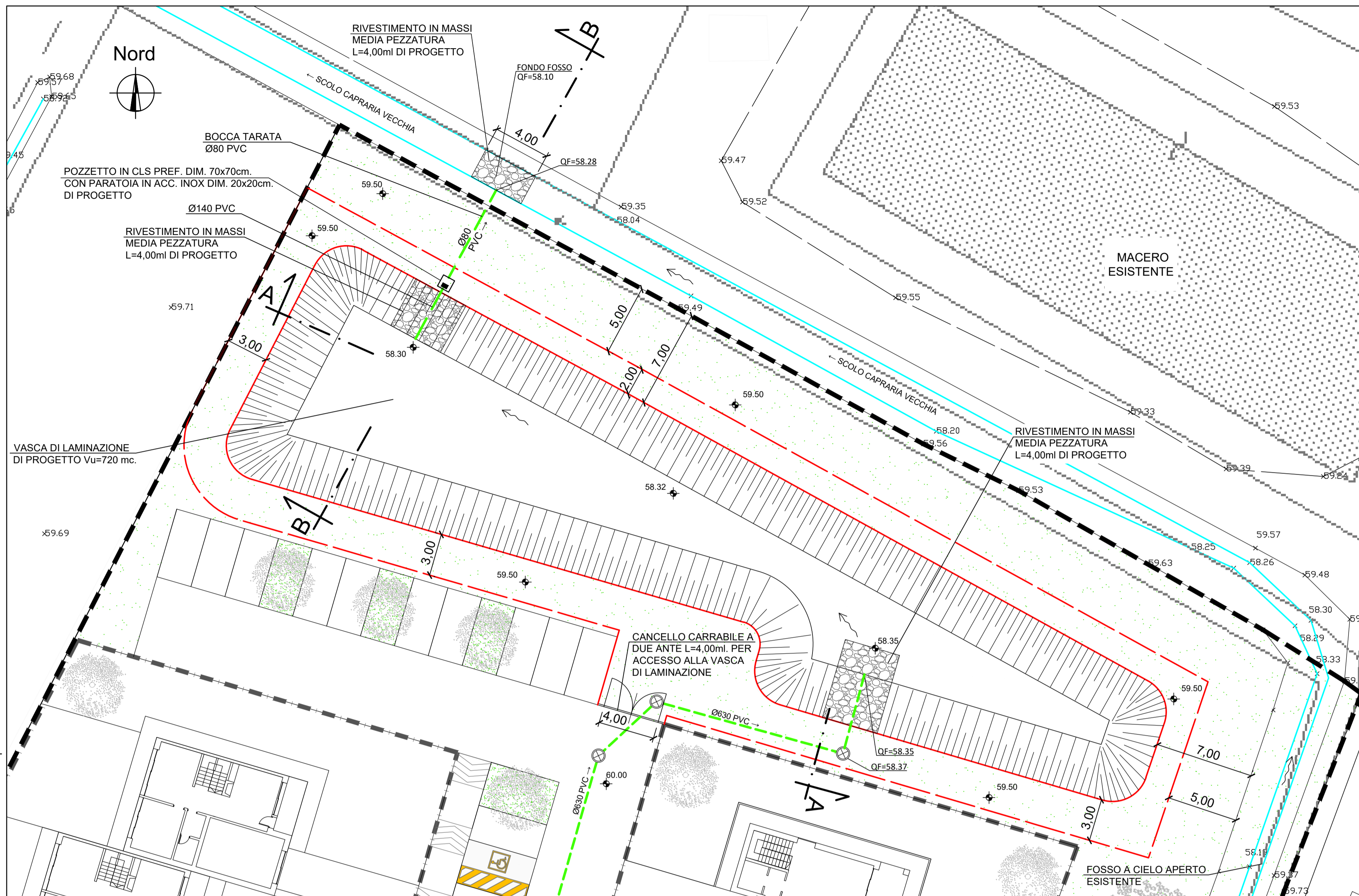


PIANTA 1:200



LEGENDA OPERE ESISTENTI

- LIMITE COMPARTO
- FOSSI A CIELO APERTO ESISTENTI
- RECINZIONE ESISTENTE

LEGENDA OPERE DI PROGETTO

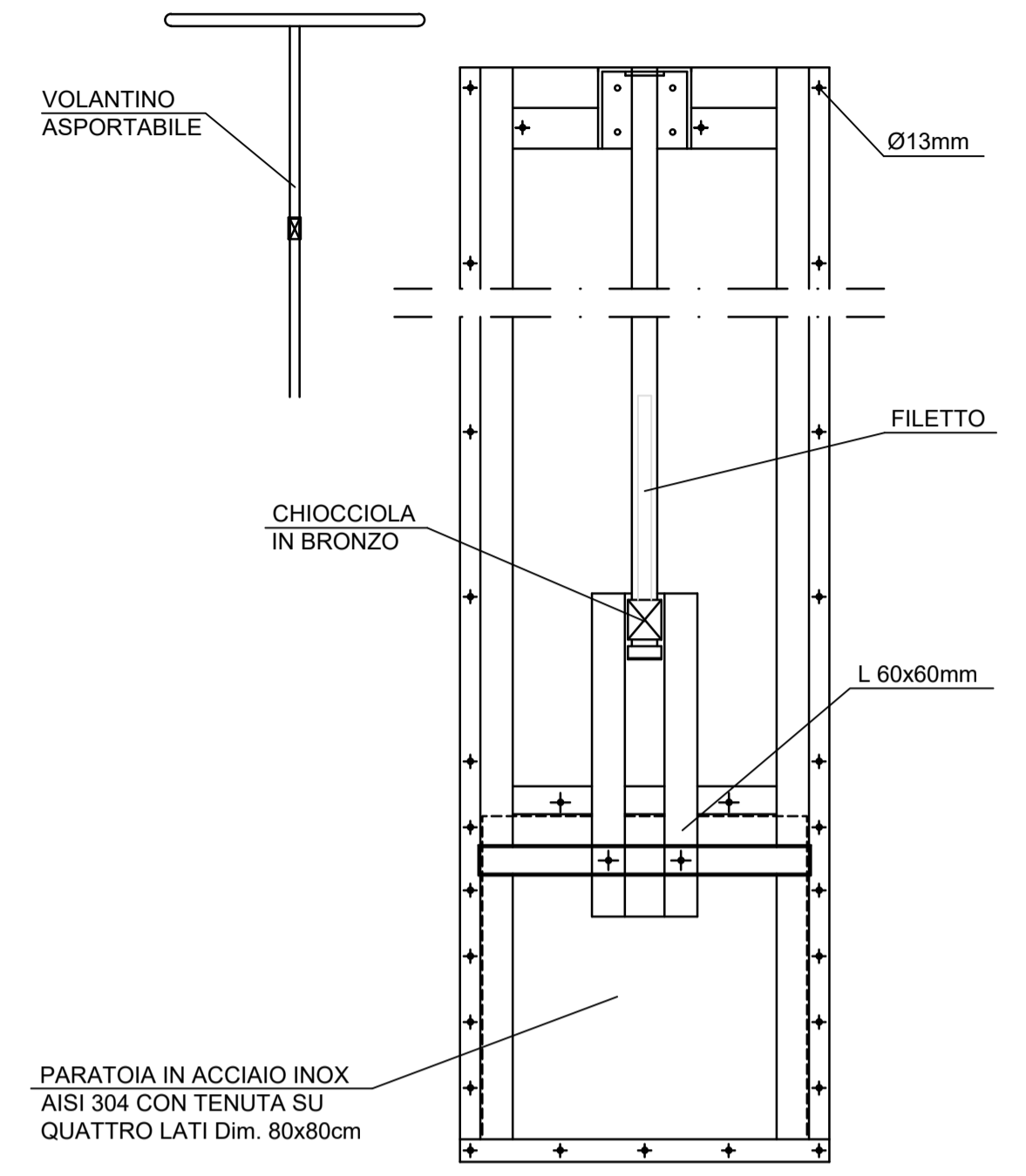
- FOGNATURA BIANCA
- RECINZIONE
- POZZETTI CIRCOLARI IN CLS PREF. A TENUTA IDRAULICA E CHIUSINO IN G.S. Ø60cm Cl. D400
- ★ QUOTE TERRENO

N.B. : LA PENDENZA DELLA FOGNA BIANCA SARA' DEL 0,2%

N.B.: Le ubicazioni plano-altimetriche dei sottoservizi esistenti risultano desunte da indagine specifica condotta presso i rispettivi Enti titolari ma debbono comunque essere considerate indicative rinviandosi, per il loro esatto posizionamento a eventuali ulteriori saggi ed accertamenti specifici in corso d'opera a carico dell'impresa esecutrice. Le indicazioni dei sottoservizi esistenti non fanno riferimento ai vari allacciamenti di utenza.

PARATOIA IN ACCIAIO INOX AISI 304 CON VOLANTINO DI MANOVRA ASPORTABILE

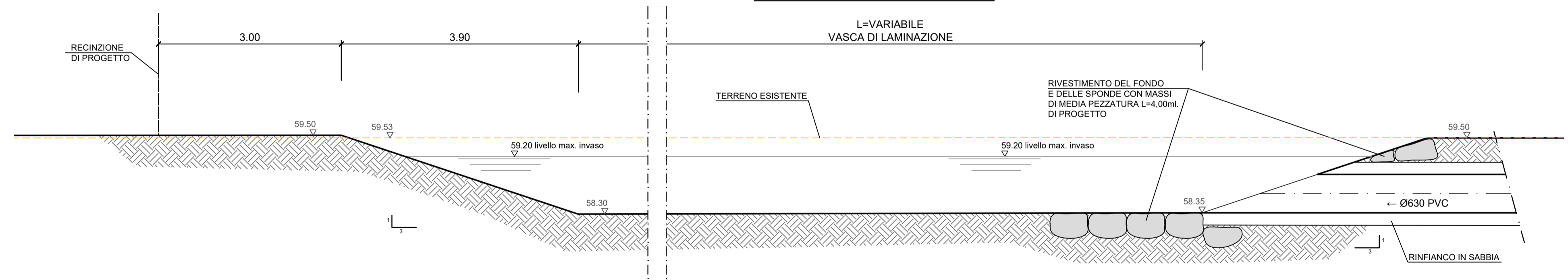
SCHEMA PROSPETTO



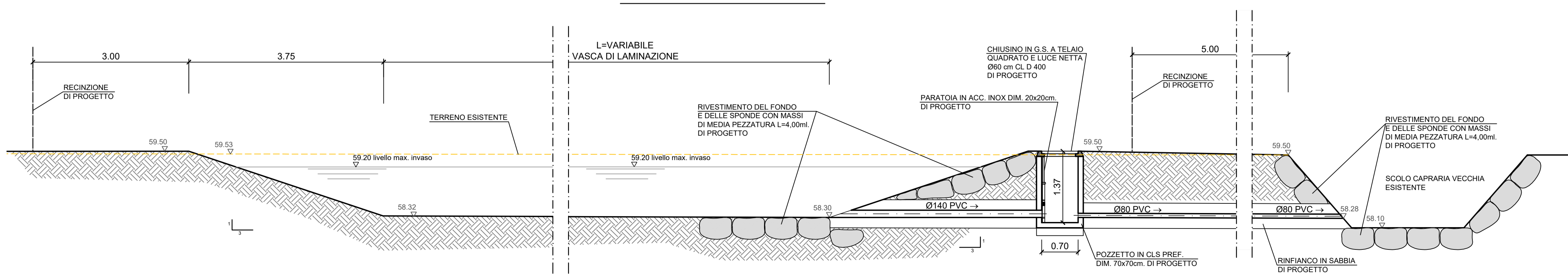
PARATOIA IN ACCIAIO INOX AISI 304 CON TENUTA SU QUATTRO LATI Dim. 80x80cm

N.B.: L'INTERA STRUTTURA DELLA PARATOIA DOVRA' ESSERE IN ACCIAIO INOX AISI 304

SEZIONE A-A 1:50



SEZIONE B-B 1:50



COMUNE DI SALA BOLOGNESE
PROVINCIA DI BOLOGNA

PROGETTO URBANISTICO ATTUATIVO PER L'AREA DENOMINATA ARS.SB_III

ATTUATORE
Istituto Diocesano per il Sostentamento del Clero
P.IVA. 0309910370
Via degli Alberti 6
40128 Bologna

ATTUATORE
Parrocchia di San Biagio di Bonconvento
P.IVA. 0309910370
Via Longemila 23
40010 Sala Bolognese

PIANO URBANISTICO ATTUATIVO

SPAZIO RISERVATO ALL'UFFICIO TECNICO

Progetto architettonico e coord. generale
Ing. Lorenzo Donati
Geom. Giuseppe Lucchini

Progetto opere urbanizzazione
Ing. Carlo Baietti

Progetto opere a verde
Dott. Fabio Tunioli

Relazione previsionale di clima acustico
Ing. Franca Conti

Relazione archeologica
Dott. Claudio Negrelli - Phoenix Archeologia srl

ZERO ASSOCIATI
VIA EMILIA PONENTE 212/A - 40131 BOLOGNA
TEL. +39 051 263631 - FAX +39 051 263638
info@zeroprogetti.it - www.zeroprogetti.it
C.C. n° 027242201

CARLO BAIETTI
INGEGNERE
LAUREA SPECIALISTICA
N° 4754/A

SCALA 1:200,50
DATA 01.12.2021
LAVORO 236
TITOLO ELABORATO VARIANTE n.5
OPERE DI URBANIZZAZIONE PRIMARIA: RETI FOGNARIE PLANIMETRIA STATO DI PROGETTO

FILE	N.	FASE DI LAVORO	DATA
C.04.2-Planim.VASCA.dwg	1	PRESENTAZIONE PUA	26 OTTOBRE 2021
C.04.2-Planim.VASCA.dwg	2	PRESENTAZIONE PUA - MODIFICHE SU RICHIESTA COMUNALE P.G. 20552/2021	1 DICEMBRE 2021
C.04.2-Planim.VASCA.dwg	3	AGGIORNAMENTO	DICEMBRE 2022
C.04.2-Planim.VASCA.dwg	4	AGGIORNAMENTO	APRILE 2023
C.04.2-Planim.VASCA.dwg	5		