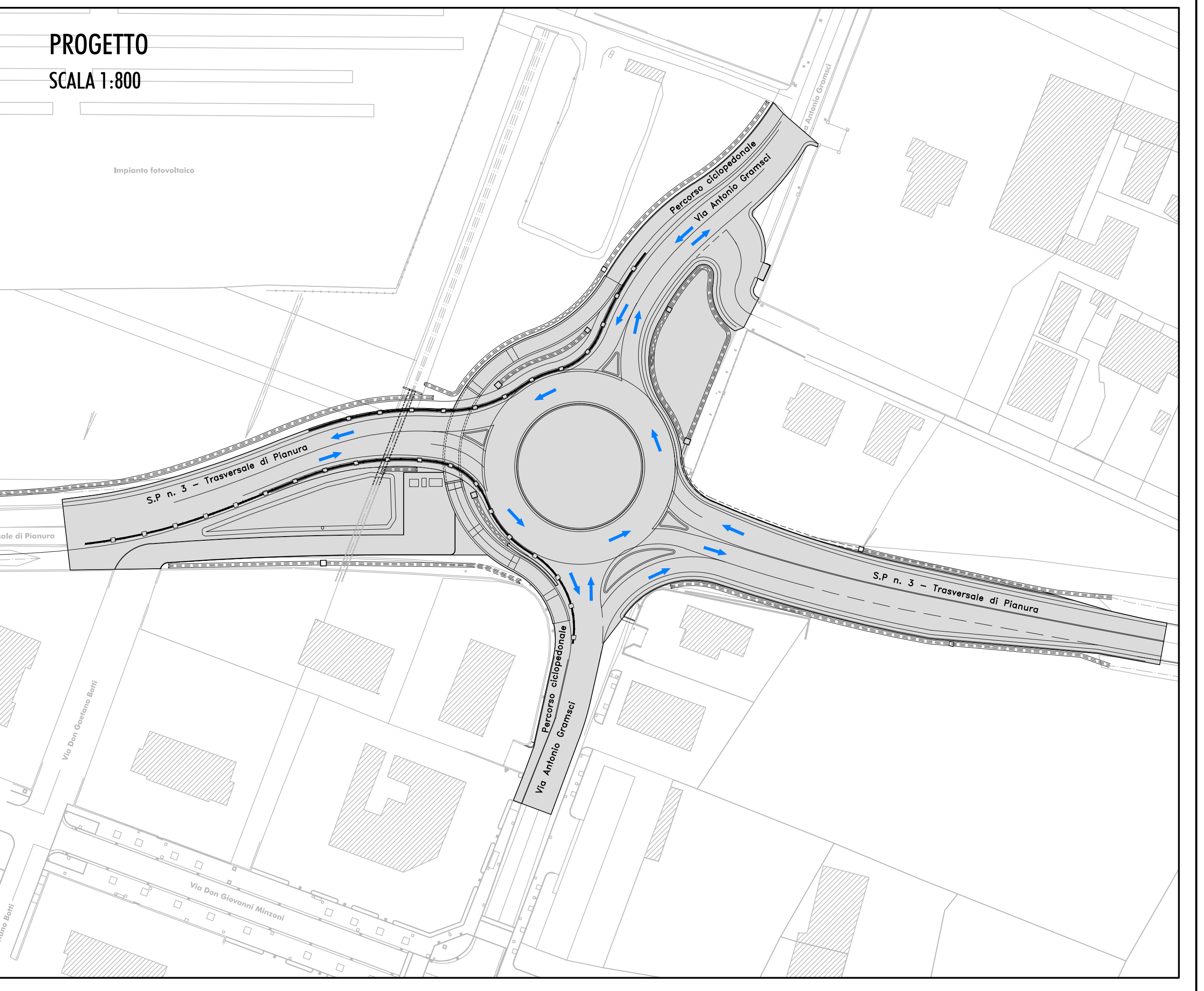
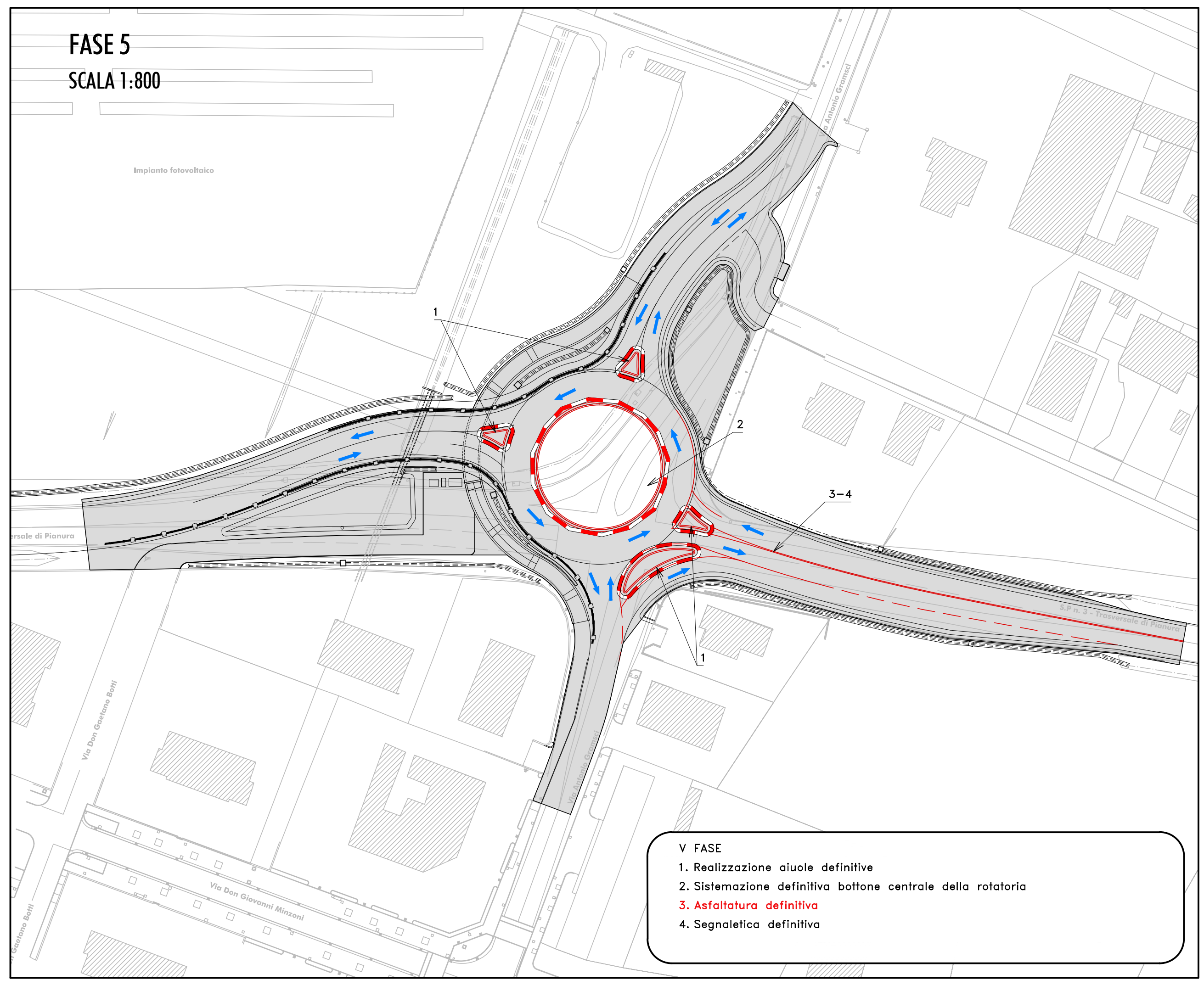
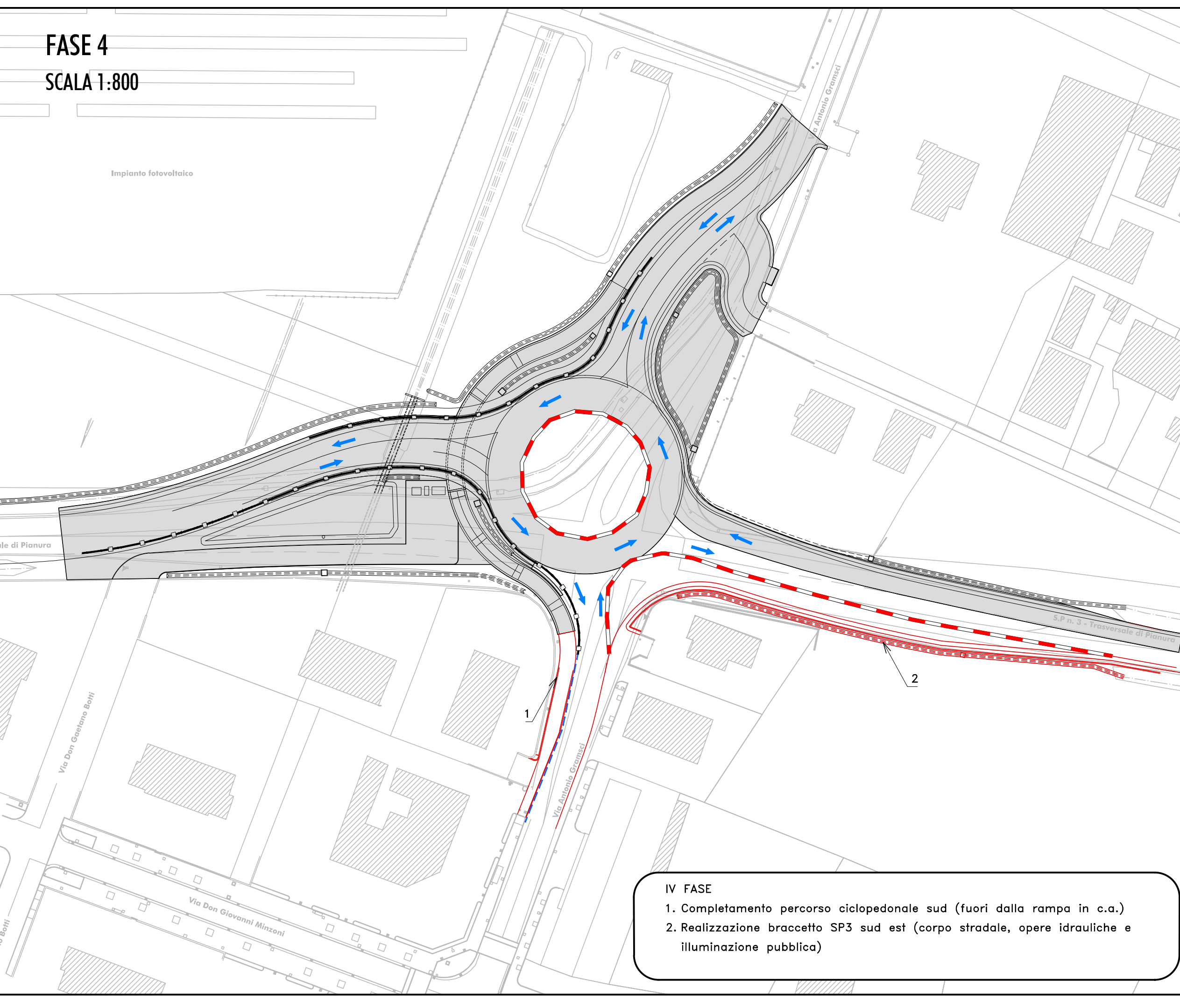


**LEGENDA**

- Recinzione di cantiere
- New Jersey in plastica
- Palancole
- Campo base

**NOTE**

Sono riportate in colore rosso le descrizioni delle lavorazioni eseguite con chiusura temporanea del traffico, eventualmente con andamento del cantiere H 24.



**COMUNE DI SALA BOLOGNESE**  
Servizio Lavori Pubblici - Patrimonio - Manutenzioni

**CITTA' METROPOLITANA DI BOLOGNA**  
Servizio Progettazione Costruzioni e Manutenzione Strade

ACCORDO DI PROGRAMMA DELL'8/4/2009 IN ATTUAZIONE DELL'ACCORDO TERRITORIALE DELLE AREE PRODUTTIVE SOVRA COMUNALI (APEA) IN VARIANTE ALLA PIANIFICAZIONE URBANISTICA COMUNALE AI SENSI DELL'ART. 34 DEL D.LGS. N. 267/2000 E DEGLI ARTT. 18 E 40 DELLA L.R. N. 20/2000 (AMBITO DI TAVERNELLE)

**RAZIONALIZZAZIONE DELL'INTERSEZIONE A RASO TRA LA S.P. 3 'TRASVERSALE DI PIANURA' E LA VIA ANTONIO GRAMSCI NEL COMUNE DI SALA BOLOGNESE ATTRAVERSO LA REALIZZAZIONE DI UNA ROTATORIA E DI UN SOTTOPASSO CICLOPEDONALE**

**PROGETTO DEFINITIVO**

Soggetto attuatore: Comune di Sala Bolognese, Direzione Area Tecnica, Arch. Maria Grazia Murru  
 P3 SALA BOLOGNESE s.r.l., Piazza Pio XI, 1 - 20123 Milano  
 REFERENTE TECNICO E RESPONSABILE DEL SERVIZIO LL.PP.: P.E. Gianni Nannetti

Città Metropolitana di Bologna, Direzione del Servizio Viabilità, Ing. Pietro Luminasi  
 REFERENTE TECNICO: Ing. Barbara Lucchetti

Progettazione: **EPIGRECO** (INGENIERI ASSOCIATI)  
Via Castiglione, 81 - 40124 Bologna

Consulenza specialistica:

Titolo elaborato: Opere Stradali  
**PLANIMETRIA DELLE FASI ESECUTIVE**

N. etap: **05.03**

| Rev. | Data       | Note       | Redatto | Verificato | Approvato |
|------|------------|------------|---------|------------|-----------|
|      | 20/02/2019 | EMMISSIONE | BOLIS   | RANGONI    | RANGONI   |

File: T1-L31PD.05.03.A0A\_Planimetria Delle Fasi Esecutive.pdf  
 Scala piottaggio: 10 ud. x 1 mm  
 Scala: 1800