







PLANIMETRIA DELLO STATO DI FATTO

Scala 1:500



Impianto fotovoltaico

LEGENDA

-  Area di intervento
-  Viabilità esistente
-  Viabilità di progetto
-  Limite aree in occupazione temporanea
-  Limite espropri definitivi



COMUNE DI SALA BOLOGNESE
 Servizio Lavori Pubblici - Patrimonio - Manutenzioni

CITTA' METROPOLITANA DI BOLOGNA
 Servizio Progettazione Costruzioni e Manutenzione Strade

ACCORDO DI PROGRAMMA DELL'8/4/2009 IN ATTUAZIONE DELL'ACCORDO TERRITORIALE DELLE AREE PRODUTTIVE SOVRA COMUNALI (APEA) IN VARIANTE ALLA PIANIFICAZIONE URBANISTICA COMUNALE AI SENSI DELL'ART. 34 DEL D.LGS. N. 267/2000 E DEGLI ARTT. 18 E 40 DELLA L.R. N. 20/2000 (AMBITO DI TAVERNELLE)

RAZIONALIZZAZIONE DELL'INTERSEZIONE A RASO TRA LA S.P. 3 'TRASVERSALE DI PIANURA' E LA VIA ANTONIO GRAMSCI NEL COMUNE DI SALA BOLOGNESE ATTRAVERSO LA REALIZZAZIONE DI UNA ROTATORIA E DI UN SOTTOPASSO CICLOPEDONALE

PROGETTO DEFINITIVO

Soggetto attuatore: **LOGISTIC PARKS**
 P3 SALA BOLOGNESE s.r.l.
 Piazza Pio XI, 1 - 20123 Milano

Comune di Sala Bolognese:
 DIRETTORE AREA TECNICA
 Arch. Maria Grazia Murru
 REFERENTE TECNICO E RESPONSABILE DEL SERVIZIO LL.PP.
 P.E. Gianni Nannetti

Città Metropolitana di Bologna:
 DIRIGENTE DEL SERVIZIO VIABILITÀ
 Ing. Pietro Luminasi
 REFERENTE TECNICO
 Ing. Barbara Lucchetti

Progettazione: **2PIGRECO**
 INGEGNERIA E ARCHITETTURA
 Via Castiglione, 81 - 40124 Bologna

Consulenza specialistica:

Titolo elaborato: Elaborati Generali
PLANIMETRIA DELLO STATO DI FATTO

N. elab.: **EG.04**

Rev.	Data	Note	Redatto	Verificato	Approvato
	20/02/2019	EMISSIONE	BOLIS	RANGONI	RANGONI