




Legenda

-  Confine Comunale
-  Territorio urbanizzato al 31/12/2017 (art.6 co 1 L.R. 24/17):
Il territorio urbanizzato del Comune di Sala Bolognese al 31/12/2017
presenta una estensione di circa 292 ettari. La quota complessiva
del 3% di suolo ammissibile ai sensi dell'art.6 della L.R.24/2017 risulta
quindi pari a circa 8,8 ettari.
-  Territorio urbanizzato alla data di assunzione del PUG (art.32 L.R. 24/2017)

PUG 2022
Piano Urbanistico Generale
Legge regionale 24/2017
Individuazione del Territorio urbanizzato

COMUNE SALA BOLOGNESE

Ufficio di Piano
 Arch. Giuliana Almonetti
 Ing. Enrico Lorenzelli
 Spina Rossini Camurri
 Dott.ssa Daniela Avallone

Gruppo lavoro ATI
 MATE snc
 Uff. Alessandro
 Ing. Enrico Lorenzelli
 Arch. Giuliana Almonetti
 Spina Rossini Camurri
 Dott.ssa Daniela Avallone

Sindaco
 Emanuele Bassi
 Il Responsabile del Procedimento
 Arch. Giuliana Almonetti
 Garante della comunicazione
 della partecipazione
 geom. Samantha Magni

