

Comune	SALA BOLOGNESE		
Indirizzo	VIA BALLESTRAZZI, 4		
Rif. catastali	F. 22	mapp. 31	
Toponimo	CATASTO GREGORIANO	S.a Catterina	
	IGM 1893	C. S. Caterina	

Tipologia	STALLA/FIENILE
Epoca di costruzione	ante 1893
El. arch/dec di pregio	

Stato di conservazione dei caratteri originali	Conservato <input type="checkbox"/>	Parzialmente modificato <input checked="" type="checkbox"/>
---	--	--

Tipologia dell'insediamento	Edificio singolo <input type="checkbox"/>	Parte di una corte originale <input checked="" type="checkbox"/>	Parte di una corte modificata <input type="checkbox"/>
------------------------------------	--	---	---

Accessibilità	Strada provinciale o comunale <input checked="" type="checkbox"/>	Strada privata asfaltata <input type="checkbox"/>	Strada privata non asfaltata <input type="checkbox"/>
----------------------	--	--	--

Classificazione PRG vigente	Zona omogenea H2	Cat. d'intervento 5	n° scheda prec. 130
------------------------------------	---------------------	------------------------	------------------------

Note: Manto di copertura rifatto con marsigliesi. L'edificio di servizio agricolo è pertinenza di una casa colonica che ha perso le caratteristiche originali.



Comune	SALA BOLOGNESE		
Indirizzo	VIA BALLESTRAZZI, 10		
Rif. catastali	F. 18	mapp. 16	
Toponimo	CATASTO GREGORIANO	S. Margherita	
	IGM 1893	C. S. Margherita	

Tipologia CASA COLONICA A ELEMENTI DISGIUNTI

Epoca di costruzione ante 1893

El. arch/dec di pregio

Stato di conservazione dei caratteri originali

Conservato

Parzialmente modificato

Tipologia dell'insediamento

Edificio singolo

Parte di una corte originale

Parte di una corte modificata

Accessibilità

Strada provinciale o comunale

Strada privata asfaltata

Strada privata non asfaltata

Classificazione PRG vigente

Zona omogenea

H2

Cat. d'intervento

5

n° scheda prec.

126

Note: Modificato prospetto sud con un' apertura per rimessa. L'edificio di servizio è un rudere.



Comune	SALA BOLOGNESE	
Indirizzo	VIA BALLESTRAZZI, 20	
Rif. catastali	F. 17	mapp. 24
Toponimo	CATASTO GREGORIANO	S. Antonio
	IGM 1893	C. S. Antonio

Tipologia	CASA COLONICA A ELEMENTI DISGIUNTI		
Epoca di costruzione	ante 1893		
El. arch/dec di pregio			

Stato di conservazione dei caratteri originali	Conservato <input checked="" type="checkbox"/>	Parzialmente modificato <input type="checkbox"/>
--	---	---

Tipologia dell'insediamento	Edificio singolo <input type="checkbox"/>	Parte di una corte originale <input checked="" type="checkbox"/>	Parte di una corte modificata <input type="checkbox"/>
-----------------------------	--	---	---

Accessibilità	Strada provinciale o comunale <input checked="" type="checkbox"/>	Strada privata asfaltata <input type="checkbox"/>	Strada privata non asfaltata <input type="checkbox"/>
---------------	--	--	--

Classificazione PRG vigente	Zona omogenea H2	Cat. d'intervento 5	n° scheda prec. 45
-----------------------------	---------------------	------------------------	-----------------------

Note: E' caratterizzata da grandi aperture al primo piano. Si può ancora leggere l'insegna "Fondo S. Antonio" sul lato est. La ex-stalla a fianco è stata modificata in abitazione.



Comune SALA BOLOGNESE
Indirizzo VIA CARLINE, 67
Rif. catastali F. 4 mapp. 51
Toponimo CATASTO GREGORIANO

IGM 1893

Edificio soggetto a tutela ai sensi del D. Lgs. 42/2004

Tipologia TORRE
Epoca di costruzione ante 1893
El. arch/dec di pregio Fasce marcapiano. Finestrature ad arcatelle.

Stato di conservazione dei caratteri originali

Conservato	Parzialmente modificato
<input type="checkbox"/>	<input checked="" type="checkbox"/>

Tipologia dell'insediamento

Edificio singolo	Parte di una corte originale	Parte di una corte modificata
<input type="checkbox"/>	<input checked="" type="checkbox"/>	<input type="checkbox"/>

Accessibilità

Strada provinciale o comunale	Strada privata asfaltata	Strada privata non asfaltata
<input type="checkbox"/>	<input type="checkbox"/>	<input checked="" type="checkbox"/>

Classificazione PRG vigente

Zona omogenea	Cat. d'intervento	n° scheda prec.
A		

Note: Torre annessa ad un edificio agricolo del XVI secolo chiamato "Fondo Castello". E' situata nella frazione di Bagno di Piano, nei pressi del ponte sul Samoggia. I due ordini di aperture sono stati tamponati.



Comune SALA BOLOGNESE
Indirizzo VIA BARABANA, 2
Rif. catastali F. 5 mapp. 12
Toponimo CATASTO GREGORIANO

IGM 1893 C. Casania

Tipologia CASA COLONICA A ELEMENTI CONGIUNTI

Epoca di costruzione ante 1893

El. arch/dec di pregio

Stato di conservazione dei caratteri originali

Conservato



Parzialmente modificato



Tipologia dell'insediamento

Edificio singolo



Parte di una corte originale



Parte di una corte modificata



Accessibilità

Strada provinciale o comunale



Strada privata asfaltata



Strada privata non asfaltata



Classificazione PRG vigente

Zona omogenea

H2

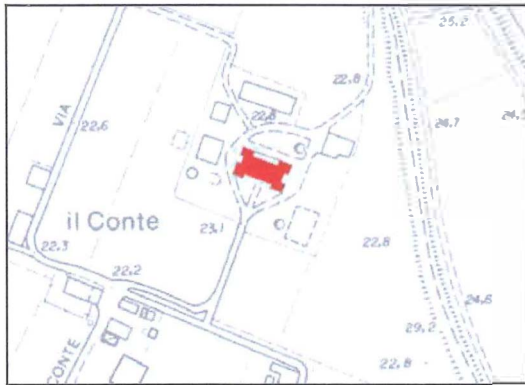
Cat. d'intervento

5

n° scheda prec.

26

Note: Edificio situato nella porzione di territorio posta fra il Samoggia e lo storico Scolo Dosoletto di Bagno. La stalla/fienile annessa all'abitazione è oggi ridotta a rudere.



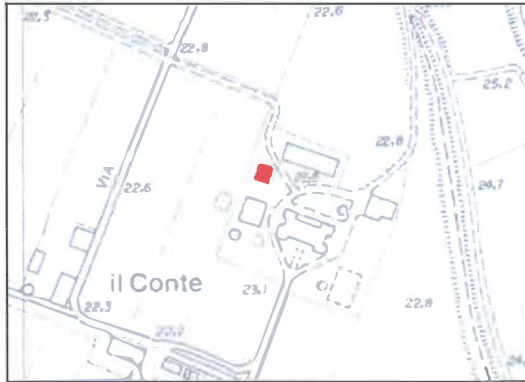
Comune SALA BOLOGNESE
 Indirizzo VIA CONTE, 12
 Rif. catastali F.6 mapp. 10
 Toponimo CATASTO GREGORIANO

IGM 1893 il Conte

Edificio soggetto a tutela ai sensi del D.Lgs. 42/2004.

<u>Tipologia</u>	VILLA/PALAZZO		
<u>Epoca di costruzione</u>	ante 1893		
<u>El. arch/dec di pregio</u>	Quattro torri angolari. Scalinata d'accesso con ai piedi una fontana.		
<u>Stato di conservazione dei caratteri originali</u>	Conservato <input checked="" type="checkbox"/>	Parzialmente modificato <input type="checkbox"/>	
<u>Tipologia dell'insediamento</u>	Edificio singolo <input type="checkbox"/>	Parte di una corte originale <input checked="" type="checkbox"/>	Parte di una corte modificata <input type="checkbox"/>
<u>Accessibilità</u>	Strada provinciale o comunale <input type="checkbox"/>	Strada privata asfaltata <input type="checkbox"/>	Strada privata non asfaltata <input checked="" type="checkbox"/>
<u>Classificazione PRG vigente</u>	Zona omogenea A	Cat. d'intervento	n° scheda prec.

Note: Di proprietà prima del casato dei Tossignani, poi dei Lini, ed infine appartenuto alla famiglia Zambecari dalla quale prende il nome. Pianta rettangolare di impianto cinquecentesco. Molto simile al "la Giovannina" e a "le Quattro Torri".



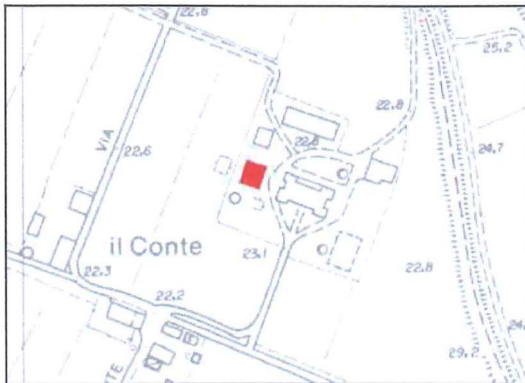
Comune SALA BOLOGNESE
Indirizzo VIA CONTE, 18
Rif. catastali F. 6 mapp. 11
Toponimo CATASTO GREGORIANO

IGM 1893 il Conte

Edificio soggetto a tutela ai sensi del D.Lgs. 42/2004.

Tipologia	CASA COLONICA A ELEMENTI DISGIUNTI		
Epoca di costruzione	ante 1893		
El. arch/dec di pregio			
Stato di conservazione dei caratteri originali	Conservato <input checked="" type="checkbox"/>	Parzialmente modificato <input type="checkbox"/>	
Tipologia dell'insediamento	Edificio singolo <input type="checkbox"/>	Parte di una corte originale <input checked="" type="checkbox"/>	Parte di una corte modificata <input type="checkbox"/>
Accessibilità	Strada provinciale o comunale <input type="checkbox"/>	Strada privata asfaltata <input type="checkbox"/>	Strada privata non asfaltata <input checked="" type="checkbox"/>
Classificazione PRG vigente	Zona omogenea A	Cat. d'intervento	n° scheda prec.

Note: Casa colonica di impianto ottocentesco situata accanto a "Villa Zambeccari".



Comune SALA BOLOGNESE
 Indirizzo VIA CONTE, 16
 Rif. catastali F.6 mapp. 14
 Toponimo CATASTO GREGORIANO

IGM 1893

il Conte

Edificio soggetto a tutela ai sensi del D.Lgs. 42/2004.

Tipologia	STALLA/FIENILE		
Epoca di costruzione	ante 1893		
El. arch/dec di pregio			
Stato di conservazione dei caratteri originali	Conservato	Parzialmente modificato	
	<input checked="" type="checkbox"/>	<input type="checkbox"/>	
Tipologia dell'insediamento	Edificio singolo	Parte di una corte originale	Parte di una corte modificata
	<input type="checkbox"/>	<input checked="" type="checkbox"/>	<input type="checkbox"/>
	Accessibilità	Strada provinciale o comunale	Strada privata asfaltata
	<input type="checkbox"/>	<input type="checkbox"/>	<input checked="" type="checkbox"/>
Classificazione PRG vigente	Zona omogenea	Cat. d'intervento	n° scheda prec.
	A		

Note: Stalla/Fienile di pertinenza della casa colonica di cui alla scheda n°8. Sita nella corte di Palazzo Zambeccari.



Comune SALA BOLOGNESE
Indirizzo VIA CONTE, 10
Rif. catastali F. 6 mapp. 25
Toponimo CATASTO GREGORIANO
 IGM 1893

Tipologia STALLA/FIENILE
Epoca di costruzione ante 1893
El. arch/dec di pregio

Stato di conservazione dei caratteri originali	Conservato <input type="checkbox"/>	Parzialmente modificato <input checked="" type="checkbox"/>		
Tipologia dell'insediamento	Edificio singolo <input type="checkbox"/>	Parte di una corte originale <input type="checkbox"/>	Parte di una corte modificata <input checked="" type="checkbox"/>	
Accessibilità	Strada provinciale o comunale <input type="checkbox"/>	Strada privata asfaltata <input type="checkbox"/>	Strada privata non asfaltata <input checked="" type="checkbox"/>	
Classificazione PRG vigente	Zona omogenea A	Cat. d'intervento 5	n° scheda prec. 17	

Note: Tamponamenti sul lato ovest e apertura per auto-rimessa sul lato est.



Comune SALA BOLOGNESE
Indirizzo VIA RIOSTI, 1
Rif. catastali F. 3 mapp. 2
Toponimo CATASTO GREGORIANO
 IGM 1893

Tipologia ORATORIO
Epoca di costruzione ante 1893
El. arch/dec di pregio

Stato di conservazione dei caratteri originali

Conservato	Parzialmente modificato
<input type="checkbox"/>	<input checked="" type="checkbox"/>

Tipologia dell'insediamento

Edificio singolo	Parte di una corte originale	Parte di una corte modificata
<input type="checkbox"/>	<input checked="" type="checkbox"/>	<input type="checkbox"/>

Accessibilità

Strada provinciale o comunale	Strada privata asfaltata	Strada privata non asfaltata
<input checked="" type="checkbox"/>	<input type="checkbox"/>	<input type="checkbox"/>

Classificazione PRG vigente

Zona omogenea	Cat. d'intervento	n° scheda prec.
A		

Note: Oratorio di "S. Antonio da Padova" di pertinenza di "Villa Zambecari" (o "il Conte"). L'Oratorio ha subito interventi di manutenzione incongrui come l'intonaco cementizio e la copertura ad una quota diversa dall'originale.



Comune SALA BOLOGNESE
Indirizzo VIA RIOSTI, 1
Rif. catastali F. 3 mapp. 28
Toponimo CATASTO GREGORIANO
 IGM 1893

Tipologia CASA COLONICA A ELEMENTI DISGIUNTI
Epoca di costruzione ante 1893
El. arch/dec di pregio

Stato di conservazione dei caratteri originali	Conservato <input type="checkbox"/>	Parzialmente modificato <input checked="" type="checkbox"/>		
Tipologia dell'insediamento	Edificio singolo <input type="checkbox"/>	Parte di una corte originale <input checked="" type="checkbox"/>	Parte di una corte modificata <input type="checkbox"/>	
Accessibilità	Strada provinciale o comunale <input checked="" type="checkbox"/>	Strada privata asfaltata <input type="checkbox"/>	Strada privata non asfaltata <input type="checkbox"/>	
Classificazione PRG vigente	Zona omogenea A	Cat. d'intervento	n° scheda prec.	

Note: Casa per salariati affiancata all'Oratorio di Sant'Antonio. Anche questa di pertinenza di "Villa Zambeccari".

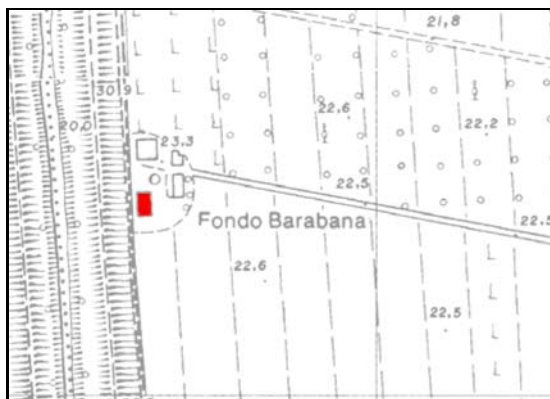


Comune	SALA BOLOGNESE
Indirizzo	VIA BARABANA, 8
Rif. catastali	F.1 mapp. 40
Toponimo	CATASTO GREGORIANO
	IGM 1893 C. Montpensier

Tipologia	STALLA/FIENILE
Epoca di costruzione	post 1893
El. arch/dec di pregio	Gelosie sul fronte sud

Stato di conservazione dei caratteri originali	Conservato <input type="checkbox"/>	Parzialmente modificato <input checked="" type="checkbox"/>	
Tipologia dell'insediamento	Edificio singolo <input type="checkbox"/>	Parte di una corte originale <input checked="" type="checkbox"/>	Parte di una corte modificata <input type="checkbox"/>
Accessibilità	Strada provinciale o comunale <input type="checkbox"/>	Strada privata asfaltata <input type="checkbox"/>	Strada privata non asfaltata <input checked="" type="checkbox"/>
Classificazione PRG vigente	Zona omogenea H3	Cat. d'intervento 5	n° scheda prec. 24

Note: Tipologia più frequente nell'Emilia occidentale. Il toponimo IGM riconduce il fabbricato alla fam. Montpensier (parenti degli Orleans). L'edificio è chiamato "Stallone dell'Emilia Romagna". E' situato all'interno della cassa d'espansione in progetto.



Comune	SALA BOLOGNESE
Indirizzo	VIA BARABANA, 7
Rif. catastali	F. 1 mapp. 51
Toponimo	CATASTO GREGORIANO
	IGM 1893 C. Zucchini

Tipologia	STALLA/FIENILE		
Epoca di costruzione	ante 1893		
El. arch/dec di pregio			
Stato di conservazione dei caratteri originali	Conservato <input checked="" type="checkbox"/>	Parzialmente modificato <input type="checkbox"/>	
Tipologia dell'insediamento	Edificio singolo <input type="checkbox"/>	Parte di una corte originale <input checked="" type="checkbox"/>	Parte di una corte modificata <input type="checkbox"/>
Accessibilità	Strada provinciale o comunale <input type="checkbox"/>	Strada privata asfaltata <input type="checkbox"/>	Strada privata non asfaltata <input checked="" type="checkbox"/>
Classificazione PRG vigente	Zona omogenea H2	Cat. d'intervento	n° scheda prec.

Note: Il toponimo CTR prende il nome dalla via su cui è collocata. Il toponimo IGM fa riferimento alla famiglia Zucchini, probabilmente legata alla famiglia possidente della Tassinara. La casa colonica di cui è pertinenza ha perso i caratteri originari.



Comune SALA BOLOGNESE
 Indirizzo VIA CONTE, 2
 Rif. catastali F. 6 mapp. 107
 Toponimo CATASTO GREGORIANO
 IGM 1893 C. Gherardi

Tipologia STALLA/FIENILE
 Epoca di costruzione ante 1893
 El. arch/dec di pregio

Stato di conservazione dei caratteri originali	Conservato <input type="checkbox"/>	Parzialmente modificato <input checked="" type="checkbox"/>	
Tipologia dell'insediamento	Edificio singolo <input type="checkbox"/>	Parte di una corte originale <input checked="" type="checkbox"/>	Parte di una corte modificata <input type="checkbox"/>
Accessibilità	Strada provinciale o comunale <input checked="" type="checkbox"/>	Strada privata asfaltata <input type="checkbox"/>	Strada privata non asfaltata <input type="checkbox"/>
Classificazione PRG vigente	Zona omogenea A	Cat. d'intervento	n° scheda prec.

Note: Stalla/fienile di pertinenza di una casa colonica che ha perso i caratteri originari, tranne la torre colomabaia di cui alla scheda n°15.



Comune SALA BOLOGNESE
Indirizzo VIA CARLINE, 10
Rif. catastali F. 6 mapp. 105
Toponimo CATASTO GREGORIANO

IGM 1893 C. Gherardi

Tipologia TORRE
Epoca di costruzione ante 1893
El. arch/dec di pregio Due ordini di finestrate ad arcatelle

Stato di conservazione dei caratteri originali

Conservato	Parzialmente modificato
<input type="checkbox"/>	<input checked="" type="checkbox"/>

Tipologia dell'insediamento

Edificio singolo	Parte di una corte originale	Parte di una corte modificata
<input type="checkbox"/>	<input checked="" type="checkbox"/>	<input type="checkbox"/>

Accessibilità

Strada provinciale o comunale	Strada privata asfaltata	Strada privata non asfaltata
<input checked="" type="checkbox"/>	<input type="checkbox"/>	<input type="checkbox"/>

Classificazione PRG vigente Zona omogenea A

Cat. d'intervento n° scheda prec.

Note: Torre colombaia annessa ad una casa colonica oggi modificata. Parziali modifiche sul lato ovest: superfetazione e canna fumaria.



Comune SALA BOLOGNESE
Indirizzo VIA PALAZZAZZO, 24
Rif. catastali F. 8 mapp. 28
Toponimo CATASTO GREGORIANO
 IGM 1893

Tipologia CASA COLONICA A ELEMENTI DISGIUNTI

Epoca di costruzione ante 1893

El. arch/dec di pregio

Stato di conservazione dei caratteri originali

Conservato



Parzialmente modificato



Tipologia dell'insediamento

Edificio singolo



Parte di una corte originale



Parte di una corte modificata



Accessibilità

Strada provinciale o comunale



Strada privata asfaltata



Strada privata non asfaltata



Classificazione PRG vigente

Zona omogenea

A

Cat. d'intervento

n° scheda prec.

Note: Situata accanto all'argine del Reno. Comignoli rifatti.



Comune SALA BOLOGNESE
Indirizzo VIA PALAZZAZZO, 24
Rif. catastali F. 8 mapp. 21
Toponimo CATASTO GREGORIANO
 IGM 1893

Tipologia STALLA/FIENILE
Epoca di costruzione ante 1893
El. arch/dec di pregio

Stato di conservazione dei caratteri originali	Conservato	Parzialmente modificato
	<input checked="" type="checkbox"/>	<input type="checkbox"/>

Tipologia dell'insediamento	Edificio singolo	Parte di una corte originale	Parte di una corte modificata
	<input type="checkbox"/>	<input checked="" type="checkbox"/>	<input type="checkbox"/>

Accessibilità	Strada provinciale o comunale	Strada privata asfaltata	Strada privata non asfaltata
	<input checked="" type="checkbox"/>	<input type="checkbox"/>	<input type="checkbox"/>

Classificazione PRG vigente	Zona omogenea	Cat. d'intervento	n° scheda prec.
	A		

Note: Questa stalla/fienile si caratterizza per le grandi dimensioni della pianta e allo stesso tempo per la modesta altezza. Questi due elementi combinati fra loro accentuano la preponderanza del tetto a padiglione. Superfetazione sul lato nord.



Comune	SALA BOLOGNESE
Indirizzo	VIA SUORE, 19
Rif. catastali	F. 7 mapp. 7
Toponimo	CATASTO GREGORIANO
	IGM 1893 C. Bonfiglioli

Tipologia	VILLA/PALAZZO
Epoca di costruzione	ante 1893
El. arch/dec di pregio	Cornicione a dentelli, fasce marcapiano, porticato ad archi ribassati.

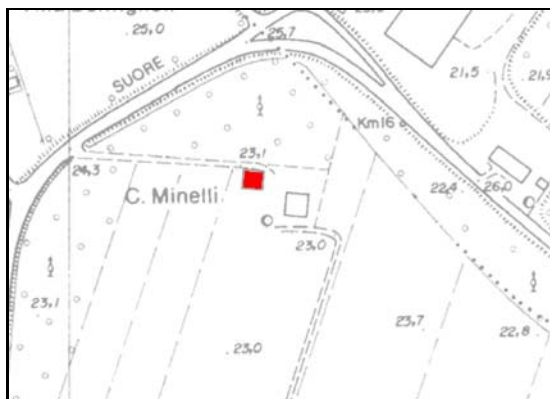
Stato di conservazione dei caratteri originali	Conservato <input type="checkbox"/>	Parzialmente modificato <input checked="" type="checkbox"/>
--	--	--

Tipologia dell'insediamento	Edificio singolo <input type="checkbox"/>	Parte di una corte originale <input checked="" type="checkbox"/>	Parte di una corte modificata <input type="checkbox"/>
-----------------------------	--	---	---

Accessibilità	Strada provinciale o comunale <input checked="" type="checkbox"/>	Strada privata asfaltata <input type="checkbox"/>	Strada privata non asfaltata <input type="checkbox"/>
---------------	--	--	--

Classificazione PRG vigente	Zona omogenea A	Cat. d'intervento	n° scheda prec.
-----------------------------	--------------------	-------------------	-----------------

Note: Edificio con loggiato di fine Ottocento. Il toponimo suggerisce la proprietà della famiglia Bonfiglioli, probabilmente facente parte di un ramo dell'antica famiglia nobile dei Bonfigli.



Comune SALA BOLOGNESE
Indirizzo VIA SUORE, 12
Rif. catastali F. 9 mapp. 3
Toponimo CATASTO GREGORIANO
 IGM 1893 C. Minelli

Tipologia CASA COLONICA A ELEMENTI DISGIUNTI
Epoca di costruzione ante 1893
El. arch/dec di pregio

Stato di conservazione dei caratteri originali

Conservato	Parzialmente modificato
<input type="checkbox"/>	<input checked="" type="checkbox"/>

Tipologia dell'insediamento

Edificio singolo	Parte di una corte originale	Parte di una corte modificata
<input type="checkbox"/>	<input checked="" type="checkbox"/>	<input type="checkbox"/>

Accessibilità

Strada provinciale o comunale	Strada privata asfaltata	Strada privata non asfaltata
<input type="checkbox"/>	<input type="checkbox"/>	<input checked="" type="checkbox"/>

Classificazione PRG vigente

Zona omogenea	Cat. d'intervento	n° scheda prec.
E	5	4

Note: Le finestre sono state ampliate ed è stata inoltre aggiunta un'apertura per l'auto-rimessa sul lato sud. Il toponimo suggerisce l'appartenenza al fondo di proprietà di Palazzo Minelli.



Comune SALA BOLOGNESE
Indirizzo VIA SUORE, 10
Rif. catastali F. 9 mapp. 4
Toponimo CATASTO GREGORIANO

IGM 1893 C. Minelli

Tipologia STALLA/FIENILE
Epoca di costruzione ante 1893
El. arch/dec di pregio

Stato di conservazione dei caratteri originali

Conservato	Parzialmente modificato
<input checked="" type="checkbox"/>	<input type="checkbox"/>

Tipologia dell'insediamento

Edificio singolo	Parte di una corte originale	Parte di una corte modificata
<input type="checkbox"/>	<input checked="" type="checkbox"/>	<input type="checkbox"/>

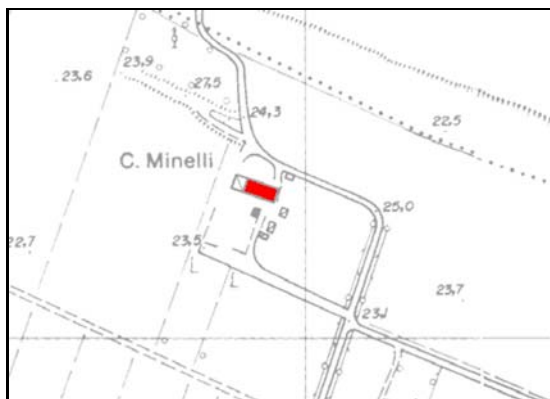
Accessibilità

Strada provinciale o comunale	Strada privata asfaltata	Strada privata non asfaltata
<input type="checkbox"/>	<input type="checkbox"/>	<input checked="" type="checkbox"/>

Classificazione PRG vigente

Zona omogenea	Cat. d'intervento	n° scheda prec.
E	5	4

Note: Stalla/fienile di pertinenza della casa colonica di cui alla scheda n° 19.



Comune SALA BOLOGNESE
Indirizzo VIA REATTI, 10
Rif. catastali F. 9 mapp. 11
Toponimo CATASTO GREGORIANO

IGM 1893

C. Minelli

Tipologia CASA COLONICA A ELEMENTI CONGIUNTI

Epoca di costruzione post 1893

El. arch/dec di pregio

Stato di conservazione dei caratteri originali

Conservato

Parzialmente modificato

Tipologia dell'insediamento

Edificio singolo

Parte di una corte originale

Parte di una corte modificata

Accessibilità

Strada provinciale o comunale

Strada privata asfaltata

Strada privata non asfaltata

Classificazione PRG vigente

Zona omogenea

E

Cat. d'intervento

5

n° scheda prec.

1

Note: Il toponimo suggerisce l'appartenenza al fondo di proprietà di Palazzo Minelli.



Comune SALA BOLOGNESE
Indirizzo VIA REATTI, 8
Rif. catastali F. 10 mapp. 4
Toponimo CATASTO GREGORIANO

IGM 1893 C. Minelli

Tipologia CASA COLONICA A ELEMENTI DISGIUNTI
Epoca di costruzione post 1893
El. arch/dec di pregio

Stato di conservazione dei caratteri originali

Conservato	Parzialmente modificato
<input checked="" type="checkbox"/>	<input type="checkbox"/>

Tipologia dell'insediamento

Edificio singolo	Parte di una corte originale	Parte di una corte modificata
<input type="checkbox"/>	<input checked="" type="checkbox"/>	<input type="checkbox"/>

Accessibilità

Strada provinciale o comunale	Strada privata asfaltata	Strada privata non asfaltata
<input type="checkbox"/>	<input type="checkbox"/>	<input checked="" type="checkbox"/>

Classificazione PRG vigente

Zona omogenea	Cat. d'intervento	n° scheda prec.
E	5	2

Note: Il toponimo suggerisce l'appartenenza al fondo di proprietà di Palazzo Minelli. Sul fronte ovest si può ancora leggere l'insegna "Podere Sant'Ignazio". Androne passante e traforo sulla parte tamponata del portone d'ingresso.



Comune SALA BOLOGNESE
Indirizzo VIA REATTI, 1
Rif. catastali F. 9 mapp. 30
Toponimo CATASTO GREGORIANO
 IGM 1893

Tipologia CASA COLONICA A ELEMENTI CONGIUNTI
Epoca di costruzione ante 1893
El. arch/dec di pregio

Stato di conservazione dei caratteri originali	Conservato <input type="checkbox"/>	Parzialmente modificato <input checked="" type="checkbox"/>	
Tipologia dell'insediamento	Edificio singolo <input type="checkbox"/>	Parte di una corte originale <input checked="" type="checkbox"/>	Parte di una corte modificata <input type="checkbox"/>
Accessibilità	Strada provinciale o comunale <input checked="" type="checkbox"/>	Strada privata asfaltata <input type="checkbox"/>	Strada privata non asfaltata <input type="checkbox"/>
Classificazione PRG vigente	Zona omogenea E	Cat. d'intervento 5	n° scheda prec. 6

Note: Il portone d'ingresso presenta un arco a tutto sesto appoggiato su due mensole che permettono una maggiore apertura della parte inferiore della porta. Immagine votiva di Sant'Antonio. Modifiche sul fronte sud: apertura per auto-rimessa.



Comune SALA BOLOGNESE
Indirizzo VIA REATTI, 5
Rif. catastali F. 10 mapp. 19
Toponimo CATASTO GREGORIANO

IGM 1893

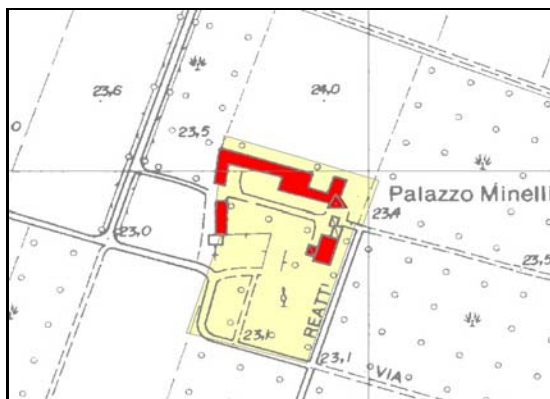
Pal.zo Minelli

Edificio soggetto a tutela ai sensi del D. Lgs. 42/2004

Tipologia ORATORIO
Epoca di costruzione ante 1893
El. arch/dec di pregio

Stato di conservazione dei caratteri originali	Conservato <input checked="" type="checkbox"/>	Parzialmente modificato <input type="checkbox"/>	
Tipologia dell'insediamento	Edificio singolo <input type="checkbox"/>	Parte di una corte originale <input checked="" type="checkbox"/>	Parte di una corte modificata <input type="checkbox"/>
Accessibilità	Strada provinciale o comunale <input checked="" type="checkbox"/>	Strada privata asfaltata <input type="checkbox"/>	Strada privata non asfaltata <input type="checkbox"/>
Classificazione PRG vigente	Zona omogenea A	Cat. d'intervento	n° scheda prec.

Note: Cappella settecentesca di pertinenza di Villa Minelli. All'esterno della piccola abside nel 1922 fu realizzato un mausoleo di famiglia in stile decò.



Comune SALA BOLOGNESE
Indirizzo VIA REATTI, 5
Rif. catastali F. 10 mapp. 15
Toponimo CATASTO GREGORIANO

IGM 1893

Pal.zo Minelli

Edificio soggetto a tutela ai sensi del D. Lgs. 42/2004

Tipologia VILLA/PALAZZO
Epoca di costruzione ante 1893
El. arch/dec di pregio Torre con cornici in cotto, un ordine di arcate cieche.

Stato di conservazione dei caratteri originali	Conservato <input checked="" type="checkbox"/>	Parzialmente modificato <input type="checkbox"/>	
Tipologia dell'insediamento	Edificio singolo <input type="checkbox"/>	Parte di una corte originale <input checked="" type="checkbox"/>	Parte di una corte modificata <input type="checkbox"/>
Accessibilità	Strada provinciale o comunale <input checked="" type="checkbox"/>	Strada privata asfaltata <input type="checkbox"/>	Strada privata non asfaltata <input type="checkbox"/>
Classificazione PRG vigente	Zona omogenea A	Cat. d'intervento	n° scheda prec.

Note: Complesso a corte chiusa risalente al XV sec. Di proprietà prima della famiglia Bonfili e, dopo alcune modifiche, residenza estiva delle suore di Santa Maria degli Angeli (XVIII sec.) per passare infine alla famiglia Minelli nel XIX secolo.



Comune SALA BOLOGNESE
Indirizzo VIA SUORE, 4
Rif. catastali F. 9 mapp. 53
Toponimo CATASTO GREGORIANO
 IGM 1893

Tipologia CASA COLONICA A ELEMENTI DISGIUNTI
Epoca di costruzione ante 1893
El. arch/dec di pregio

Stato di conservazione dei caratteri originali	Conservato <input checked="" type="checkbox"/>	Parzialmente modificato <input type="checkbox"/>	
Tipologia dell'insediamento	Edificio singolo <input type="checkbox"/>	Parte di una corte originale <input checked="" type="checkbox"/>	Parte di una corte modificata <input type="checkbox"/>
Accessibilità	Strada provinciale o comunale <input checked="" type="checkbox"/>	Strada privata asfaltata <input type="checkbox"/>	Strada privata non asfaltata <input type="checkbox"/>
Classificazione PRG vigente	Zona omogenea E	Cat. d'intervento 5	n° scheda prec. 7

Note: Casa colonica d'impianto ottocentesco.



Comune SALA BOLOGNESE
Indirizzo VIA PALAZZAZZO, 22
Rif. catastali F. 15 mapp. 22
Toponimo CATASTO GREGORIANO
 IGM 1893

Tipologia EDIFICIO SPECIALISTICO
Epoca di costruzione post 1893
El. arch/dec di pregio Cornicione a dentelli, fasce marcapiano, cornici alle finestre.

Stato di conservazione dei caratteri originali	Conservato	Parzialmente modificato
	<input checked="" type="checkbox"/>	<input type="checkbox"/>

Tipologia dell'insediamento	Edificio singolo	Parte di una corte originale	Parte di una corte modificata
	<input checked="" type="checkbox"/>	<input type="checkbox"/>	<input type="checkbox"/>

Accessibilità	Strada provinciale o comunale	Strada privata asfaltata	Strada privata non asfaltata
	<input checked="" type="checkbox"/>	<input type="checkbox"/>	<input type="checkbox"/>

Classificazione PRG vigente	Zona omogenea B2	Cat. d'intervento	n° scheda prec.
------------------------------------	----------------------------	--------------------------	------------------------

Nota: Scuola elementare degli anni Venti che tutt'oggi ha mantenuto la sua originaria funzione.



Comune	SALA BOLOGNESE
Indirizzo	VIA PALAZZAZZO, 18
Rif. catastali	F. 15 mapp. 5
Toponimo	CATASTO GREGORIANO
	IGM 1893

Tipologia	CASA CIVILE
Epoca di costruzione	post 1893
El. arch/dec di pregio	Cornicione a dentelli e fasce marcapiano.

Stato di conservazione dei caratteri originali	Conservato <input checked="" type="checkbox"/>	Parzialmente modificato <input type="checkbox"/>
---	--	--

Tipologia dell'insediamento	Edificio singolo <input checked="" type="checkbox"/>	Parte di una corte originale <input type="checkbox"/>	Parte di una corte modificata <input type="checkbox"/>
------------------------------------	--	---	--

Accessibilità	Strada provinciale o comunale <input checked="" type="checkbox"/>	Strada privata asfaltata <input type="checkbox"/>	Strada privata non asfaltata <input type="checkbox"/>
----------------------	---	---	---

Classificazione PRG vigente	Zona omogenea B2	Cat. d'intervento	n° scheda prec.
------------------------------------	-----------------------------------	--------------------------	------------------------

Note: Casa civile situata nella località di Bagno di Piano.



Comune	SALA BOLOGNESE
Indirizzo	VIA PALAZZAZZO, 1
Rif. catastali	F. 14 mapp. 191
Toponimo	CATASTO GREGORIANO
	IGM 1893 Il Palazzaccio

Tipologia	CASA COLONICA A ELEMENTI DISGIUNTI
Epoca di costruzione	ante 1893
El. arch/dec di pregio	

Stato di conservazione dei caratteri originali	Conservato <input checked="" type="checkbox"/>	Parzialmente modificato <input type="checkbox"/>	
Tipologia dell'insediamento	Edificio singolo <input type="checkbox"/>	Parte di una corte originale <input checked="" type="checkbox"/>	Parte di una corte modificata <input type="checkbox"/>
Accessibilità	Strada provinciale o comunale <input checked="" type="checkbox"/>	Strada privata asfaltata <input type="checkbox"/>	Strada privata non asfaltata <input type="checkbox"/>
Classificazione PRG vigente	Zona omogenea E	Cat. d'intervento 5	n° scheda prec. 34

Note: Casa colonica dei primi dei primi del Novecento. Immagine votiva sopra il portone d'ingresso. L'edificio è collocato accanto ad una persistenza dal toponimo IGM "Il Palazzaccio" da cui prende il nome la via.



Comune SALA BOLOGNESE
Indirizzo VIA PALAZZAZZO, 16
Rif. catastali F. 14 mapp. A
Toponimo CATASTO GREGORIANO
 IGM 1893

Tipologia EDIFICIO SPECIALISTICO
Epoca di costruzione ante 1893
El. arch/dec di pregio

Stato di conservazione dei caratteri originali	Conservato <input checked="" type="checkbox"/>	Parzialmente modificato <input type="checkbox"/>		
Tipologia dell'insediamento	Edificio singolo <input checked="" type="checkbox"/>	Parte di una corte originale <input type="checkbox"/>	Parte di una corte modificata <input type="checkbox"/>	
Accessibilità	Strada provinciale o comunale <input checked="" type="checkbox"/>	Strada privata asfaltata <input type="checkbox"/>	Strada privata non asfaltata <input type="checkbox"/>	
Classificazione PRG vigente	Zona omogenea F4	Cat. d'intervento	n° scheda prec.	

Note: Cimitero d'impianto ottocentesco situato nella frazione di Bagno di Piano.



Comune SALA BOLOGNESE
Indirizzo VIA PALAZZAZZO, 16
Rif. catastali F. 15 mapp. 50
Toponimo CATASTO GREGORIANO
 IGM 1893

Tipologia CASA COLONICA A ELEMENTI DISGIUNTI
Epoca di costruzione ante 1893
El. arch/dec di pregio

Stato di conservazione dei caratteri originali	Conservato <input checked="" type="checkbox"/>	Parzialmente modificato <input type="checkbox"/>		
Tipologia dell'insediamento	Edificio singolo <input type="checkbox"/>	Parte di una corte originale <input type="checkbox"/>	Parte di una corte modificata <input checked="" type="checkbox"/>	
Accessibilità	Strada provinciale o comunale <input checked="" type="checkbox"/>	Strada privata asfaltata <input type="checkbox"/>	Strada privata non asfaltata <input type="checkbox"/>	
Classificazione PRG vigente	Zona omogenea H2	Cat. d'intervento 5	n° scheda prec. 35	

Note: Casa colonica d'impianto settecentesco con tetto a tre falde. Nicchia votiva sopra il portone d'ingresso.



Comune SALA BOLOGNESE
Indirizzo VIA PALAZZAZZO, 10
Rif. catastali F. 15 mapp. A
Toponimo CATASTO GREGORIANO
 IGM 1893

Tipologia EDIFICIO SPECIALISTICO
Epoca di costruzione ante 1893
El. arch/dec di pregio

Stato di conservazione dei caratteri originali	Conservato	Parzialmente modificato
	<input checked="" type="checkbox"/>	<input type="checkbox"/>

Tipologia dell'insediamento	Edificio singolo	Parte di una corte originale	Parte di una corte modificata
	<input checked="" type="checkbox"/>	<input type="checkbox"/>	<input type="checkbox"/>

Accessibilità	Strada provinciale o comunale	Strada privata asfaltata	Strada privata non asfaltata
	<input checked="" type="checkbox"/>	<input type="checkbox"/>	<input type="checkbox"/>

Classificazione PRG vigente	Zona omogenea	Cat. d'intervento	n° scheda prec.
	63		

Note: Chiesa parrocchiale di San Michele Arcangelo di Bagno di Piano. La struttura originale è del 1521, portata alla forma attuale in epoca successiva. Prende il nome da un quadro, attribuito al Crespi, che si trova al suo interno.



Comune	SALA BOLOGNESE
Indirizzo	VIA PALAZZAZZO, 12
Rif. catastali	F. 15 mapp. 21
Toponimo	CATASTO GREGORIANO
	IGM 1893

Tipologia	EDIFICIO SPECIALISTICO
Epoca di costruzione	ante 1893
El. arch/dec di pregio	

Stato di conservazione dei caratteri originali	Conservato <input type="checkbox"/>	Parzialmente modificato <input checked="" type="checkbox"/>	
Tipologia dell'insediamento	Edificio singolo <input checked="" type="checkbox"/>	Parte di una corte originale <input type="checkbox"/>	Parte di una corte modificata <input type="checkbox"/>
Accessibilità	Strada provinciale o comunale <input checked="" type="checkbox"/>	Strada privata asfaltata <input type="checkbox"/>	Strada privata non asfaltata <input type="checkbox"/>
Classificazione PRG vigente	Zona omogenea 63	Cat. d'intervento	n° scheda prec.

Note: Canonica di pertinenza della Chiesa di S. Michele Arcangelo. Recentemente ristrutturata.



Comune SALA BOLOGNESE
Indirizzo VIA PALAZZAZZO, 2
Rif. catastali F. 15 mapp. 40
Toponimo CATASTO GREGORIANO
 IGM 1893

Tipologia	CASA COLONICA A ELEMENTI CONGIUNTI		
Epoca di costruzione	ante 1893		
El. arch/dec di pregio			
Stato di conservazione dei caratteri originali	Conservato <input checked="" type="checkbox"/>	Parzialmente modificato <input type="checkbox"/>	
Tipologia dell'insediamento	Edificio singolo <input checked="" type="checkbox"/>	Parte di una corte originale <input type="checkbox"/>	Parte di una corte modificata <input type="checkbox"/>
Accessibilità	Strada provinciale o comunale <input checked="" type="checkbox"/>	Strada privata asfaltata <input type="checkbox"/>	Strada privata non asfaltata <input type="checkbox"/>
Classificazione PRG vigente	Zona omogenea H2	Cat. d'intervento 5	n° scheda prec. 36

Note: Situata a ridosso del fiume Reno. Presenta un porticato a tre archi antistante la stalla.



Comune SALA BOLOGNESE
Indirizzo VIA BAGNO, 10
Rif. catastali F. 15 mapp. 95
Toponimo CATASTO GREGORIANO
 IGM 1893

Tipologia CASA COLONICA A ELEMENTI CONGIUNTI
Epoca di costruzione ante 1893
El. arch/dec di pregio

Stato di conservazione dei caratteri originali

Conservato	Parzialmente modificato
<input type="checkbox"/>	<input checked="" type="checkbox"/>

Tipologia dell'insediamento

Edificio singolo	Parte di una corte originale	Parte di una corte modificata
<input checked="" type="checkbox"/>	<input type="checkbox"/>	<input type="checkbox"/>

Accessibilità

Strada provinciale o comunale	Strada privata asfaltata	Strada privata non asfaltata
<input checked="" type="checkbox"/>	<input type="checkbox"/>	<input type="checkbox"/>

Classificazione PRG vigente	Zona omogenea E	Cat. d'intervento 5	n° scheda prec. 59
------------------------------------	--------------------	------------------------	-----------------------

Note: Superfetazione sul lato sud.



Comune	SALA BOLOGNESE	
Indirizzo	VIA BAGNO, 7	
Rif. catastali	F. 20	mapp. 28
Toponimo	CATASTO GREGORIANO	Fontana Vecchia
	IGM 1893	C. Bassi

Tipologia CASA COLONICA A ELEMENTI DISGIUNTI

Epoca di costruzione ante 1893

El. arch/dec di pregio

Stato di conservazione dei caratteri originali	Conservato <input checked="" type="checkbox"/>	Parzialmente modificato <input type="checkbox"/>	
Tipologia dell'insediamento	Edificio singolo <input type="checkbox"/>	Parte di una corte originale <input checked="" type="checkbox"/>	Parte di una corte modificata <input type="checkbox"/>
Accessibilità	Strada provinciale o comunale <input checked="" type="checkbox"/>	Strada privata asfaltata <input type="checkbox"/>	Strada privata non asfaltata <input type="checkbox"/>
Classificazione PRG vigente	Zona omogenea H2	Cat. d'intervento	n° scheda prec. 55

Note: Situata accanto alla zona produttiva d'espansione di Padulle. L'edificio di servizio ha perso i caratteri originali.



Comune SALA BOLOGNESE
Indirizzo VIA BAGNO, 11
Rif. catastali F. 14 mapp. 183
Toponimo CATASTO GREGORIANO
 IGM 1893 C. dalla Noce

Tipologia CASA COLONICA A ELEMENTI DISGIUNTI
Epoca di costruzione ante 1893
El. arch/dec di pregio

Stato di conservazione dei caratteri originali

Conservato	Parzialmente modificato
<input checked="" type="checkbox"/>	<input type="checkbox"/>

Tipologia dell'insediamento

Edificio singolo	Parte di una corte originale	Parte di una corte modificata
<input type="checkbox"/>	<input checked="" type="checkbox"/>	<input type="checkbox"/>

Accessibilità

Strada provinciale o comunale	Strada privata asfaltata	Strada privata non asfaltata
<input type="checkbox"/>	<input type="checkbox"/>	<input checked="" type="checkbox"/>

Classificazione PRG vigente

Zona omogenea	Cat. d'intervento	n° scheda prec.
E	5	56

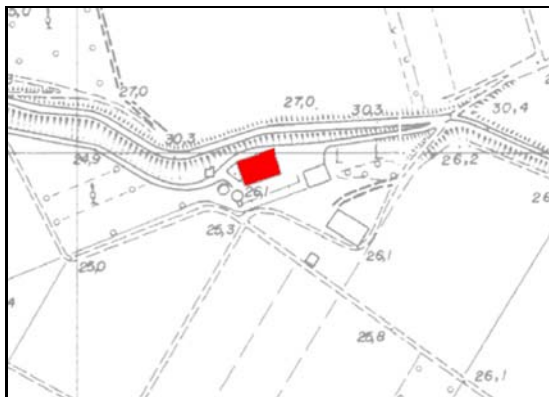
Note: Casa colonica d'impianto sette - ottocentesco.



Comune	SALA BOLOGNESE
Indirizzo	VIA BAGNO, 11
Rif. catastali	F. 14 mapp. 183
Toponimo	CATASTO GREGORIANO
	IGM 1893 C. dalla Noce

Tipologia	STALLA/FIENILE		
Epoca di costruzione	ante 1893		
El. arch/dec di pregio			
Stato di conservazione dei caratteri originali	Conservato <input type="checkbox"/>	Parzialmente modificato <input checked="" type="checkbox"/>	
Tipologia dell'insediamento	Edificio singolo <input type="checkbox"/>	Parte di una corte originale <input checked="" type="checkbox"/>	Parte di una corte modificata <input type="checkbox"/>
Accessibilità	Strada provinciale o comunale <input type="checkbox"/>	Strada privata asfaltata <input type="checkbox"/>	Strada privata non asfaltata <input checked="" type="checkbox"/>
Classificazione PRG vigente	Zona omogenea E	Cat. d'intervento 5	n° scheda prec. 56

Note: Stalla/fienile di pertinenza dell'edificio di cui alla scheda n° 37. Manto di copertura rifatto con marsigliesi. Modificato piano terra con aperture per rimesse.



Comune SALA BOLOGNESE
Indirizzo VIA FERRATINA, 2
Rif. catastali F. 21 mapp. 44
Toponimo CATASTO GREGORIANO

IGM 1893 C. Bassi

Tipologia CASA COLONICA A ELEMENTI CONGIUNTI

Epoca di costruzione ante 1893

El. arch/dec di pregio

Stato di conservazione dei caratteri originali

Conservato



Parzialmente modificato



Tipologia dell'insediamento

Edificio singolo



Parte di una corte originale



Parte di una corte modificata



Accessibilità

Strada provinciale o comunale



Strada privata asfaltata



Strada privata non asfaltata



Classificazione PRG vigente

Zona omogenea

H2

Cat. d'intervento

5

n° scheda prec.

64

Note: Edificio a blocco situato a ridosso della golena del Reno. Si caratterizza per le grandi dimensioni atipiche per una casa colonica a elementi congiunti.



Comune	SALA BOLOGNESE	
Indirizzo	VIA VIAZZA PADULLE, 1	
Rif. catastali	F. 25	mapp. 617
Toponimo	CATASTO GREGORIANO	Riccardina
	IGM 1893	La Riccardina

Tipologia	CASA COLONICA A ELEMENTI CONGIUNTI		
Epoca di costruzione	ante 1893		
El. arch/dec di pregio			

Stato di conservazione dei caratteri originali	Conservato <input type="checkbox"/>	Parzialmente modificato <input checked="" type="checkbox"/>
--	--	--

Tipologia dell'insediamento	Edificio singolo <input type="checkbox"/>	Parte di una corte originale <input checked="" type="checkbox"/>	Parte di una corte modificata <input type="checkbox"/>
-----------------------------	--	---	---

Accessibilità	Strada provinciale o comunale <input checked="" type="checkbox"/>	Strada privata asfaltata <input type="checkbox"/>	Strada privata non asfaltata <input type="checkbox"/>
---------------	--	--	--

Classificazione PRG vigente	Zona omogenea E	Cat. d'intervento 5	n° scheda prec. 52
-----------------------------	--------------------	------------------------	-----------------------

Note: Grande edificio a blocco, di impianto ottocentesco. Superfetazione sul lato nord.



Comune	SALA BOLOGNESE		
Indirizzo	VIA PACE, 9		
Rif. catastali	F. 26	mapp. A	
Toponimo	CATASTO GREGORIANO	Chiesa Parrocchiale	
	IGM 1893		

Tipologia	EDIFICIO SPECIALISTICO		
Epoca di costruzione	ante 1893		
El. arch/dec di pregio			

Stato di conservazione dei caratteri originali	Conservato <input checked="" type="checkbox"/>	Parzialmente modificato <input type="checkbox"/>	
--	---	---	--

Tipologia dell'insediamento	Edificio singolo <input checked="" type="checkbox"/>	Parte di una corte originale <input type="checkbox"/>	Parte di una corte modificata <input type="checkbox"/>
-----------------------------	---	--	---

Accessibilità	Strada provinciale o comunale <input checked="" type="checkbox"/>	Strada privata asfaltata <input type="checkbox"/>	Strada privata non asfaltata <input type="checkbox"/>
---------------	--	--	--

Classificazione PRG vigente	Zona omogenea 63	Cat. d'intervento	n° scheda prec.
-----------------------------	---------------------	-------------------	-----------------

Note: Chiesa dell'Assunta di impianto trecentesco nella frazione di Padulle. È stata resa nella forma attuale tra il 1874 e il 1892 su progetto di V. Brighenti. Il campanile è stato recentemente restaurato.



Comune	SALA BOLOGNESE		
Indirizzo	VIA PACE, 9		
Rif. catastali	F. 26	mapp. 119	
Toponimo	CATASTO GREGORIANO	Chiesa Parrocchiale	
	IGM 1893		

Tipologia EDIFICIO SPECIALISTICO

Epoca di costruzione ante 1893

El. arch/dec di pregio

Stato di conservazione dei caratteri originali

Conservato

Parzialmente modificato

Tipologia dell'insediamento

Edificio singolo

Parte di una corte originale

Parte di una corte modificata

Accessibilità

Strada provinciale o comunale

Strada privata asfaltata

Strada privata non asfaltata

Classificazione PRG vigente

Zona omogenea
63

Cat. d'intervento

n° scheda prec.

Note: Canonica di pertinenza della Chiesa dell' Assunta. Recentemente restaurata.



Comune SALA BOLOGNESE
Indirizzo VIA PACE, 17
Rif. catastali F. 26 mapp. 547
Toponimo CATASTO GREGORIANO
 IGM 1893

Tipologia EDIFICIO SPECIALISTICO
Epoca di costruzione post 1893
El. arch/dec di pregio

Stato di conservazione dei caratteri originali	Conservato <input type="checkbox"/>	Parzialmente modificato <input checked="" type="checkbox"/>		
Tipologia dell'insediamento	Edificio singolo <input checked="" type="checkbox"/>	Parte di una corte originale <input type="checkbox"/>	Parte di una corte modificata <input type="checkbox"/>	
Accessibilità	Strada provinciale o comunale <input checked="" type="checkbox"/>	Strada privata asfaltata <input type="checkbox"/>	Strada privata non asfaltata <input type="checkbox"/>	
Classificazione PRG vigente	Zona omogenea G1	Cat. d'intervento	n° scheda prec.	

Note: Scuola media di Padulle di costruzione della prima metà del novecento. Ampliate sul lato est.



Comune SALA BOLOGNESE
Indirizzo VIA PACE, 9
Rif. catastali F. 26 mapp. C
Toponimo CATASTO GREGORIANO
 IGM 1893

Tipologia EDIFICIO SPECIALISTICO
Epoca di costruzione ante 1893
El. arch/dec di pregio

Stato di conservazione dei caratteri originali

Conservato	Parzialmente modificato
<input checked="" type="checkbox"/>	<input type="checkbox"/>

Tipologia dell'insediamento

Edificio singolo	Parte di una corte originale	Parte di una corte modificata
<input checked="" type="checkbox"/>	<input type="checkbox"/>	<input type="checkbox"/>

Accessibilità

Strada provinciale o comunale	Strada privata asfaltata	Strada privata non asfaltata
<input checked="" type="checkbox"/>	<input type="checkbox"/>	<input type="checkbox"/>

Classificazione PRG vigente

Zona omogenea	Cat. d'intervento	n° scheda prec.
F4		

Note: Cimitero della frazione di Padulle d'impianto ottocentesco.



Comune	SALA BOLOGNESE
Indirizzo	VIA FORLAI, 26
Rif. catastali	F. 26 mapp. 128
Toponimo	CATASTO GREGORIANO
	IGM 1893 Cas. dei Prati

Tipologia	CASA PADRONALE
Epoca di costruzione	ante 1893
El. arch/dec di pregio	Fascia marcapiano

Stato di conservazione dei caratteri originali	Conservato <input checked="" type="checkbox"/>	Parzialmente modificato <input type="checkbox"/>
---	--	--

Tipologia dell'insediamento	Edificio singolo <input checked="" type="checkbox"/>	Parte di una corte originale <input type="checkbox"/>	Parte di una corte modificata <input type="checkbox"/>
------------------------------------	--	---	--

Accessibilità	Strada provinciale o comunale <input checked="" type="checkbox"/>	Strada privata asfaltata <input type="checkbox"/>	Strada privata non asfaltata <input type="checkbox"/>
----------------------	---	---	---

Classificazione PRG vigente	Zona omogenea A	Cat. d'intervento	n° scheda prec.
------------------------------------	----------------------------------	--------------------------	------------------------

Note: Portale d'ingresso con cornice rastremata, al di sopra del quale vi è una targa.



Comune SALA BOLOGNESE
Indirizzo VIA LONGAROLA, 28
Rif. catastali F. 34 mapp. 38
Toponimo CATASTO GREGORIANO

IGM 1893 C. Anatoli

Tipologia CASA COLONICA A ELEMENTI CONGIUNTI

Epoca di costruzione ante 1893

El. arch/dec di pregio

Stato di conservazione dei caratteri originali Conservato Parzialmente modificato

Tipologia dell'insediamento Edificio singolo Parte di una corte originale Parte di una corte modificata

Accessibilità Strada provinciale o comunale Strada privata asfaltata Strada privata non asfaltata

Classificazione PRG vigente Zona omogenea H2 Cat. d'intervento 2 n° scheda prec. 76

Note: Di pertinenza di questa casa colonica è l'ex-essicatoio del tabacco, di cui alla scheda n° 47.



Comune SALA BOLOGNESE
Indirizzo VIA LONGAROLA, 32
Rif. catastali F. 34 mapp. 34
Toponimo CATASTO GREGORIANO

IGM 1893 C. Anatoli

Tipologia	EDIFICIO SPECIALISTICO		
Epoca di costruzione	post 1893		
El. arch/dec di pregio			
Stato di conservazione dei caratteri originali	Conservato <input checked="" type="checkbox"/>	Parzialmente modificato <input type="checkbox"/>	
Tipologia dell'insediamento	Edificio singolo <input type="checkbox"/>	Parte di una corte originale <input type="checkbox"/>	Parte di una corte modificata <input checked="" type="checkbox"/>
Accessibilità	Strada provinciale o comunale <input checked="" type="checkbox"/>	Strada privata asfaltata <input type="checkbox"/>	Strada privata non asfaltata <input type="checkbox"/>
Classificazione PRG vigente	Zona omogenea H2	Cat. d'intervento 2	n° scheda prec. 76

Note: Ex-essicatoio del tabacco.



Comune SALA BOLOGNESE
Indirizzo VIA DONELLI, 29
Rif. catastali F. 34 mapp. 8
Toponimo CATASTO GREGORIANO
 IGM 1893

Tipologia	CASA COLONICA A ELEMENTI CONGIUNTI		
Epoca di costruzione	ante 1893		
El. arch/dec di pregio			
Stato di conservazione dei caratteri originali	Conservato <input type="checkbox"/>	Parzialmente modificato <input checked="" type="checkbox"/>	
Tipologia dell'insediamento	Edificio singolo <input checked="" type="checkbox"/>	Parte di una corte originale <input type="checkbox"/>	Parte di una corte modificata <input type="checkbox"/>
Accessibilità	Strada provinciale o comunale <input checked="" type="checkbox"/>	Strada privata asfaltata <input type="checkbox"/>	Strada privata non asfaltata <input type="checkbox"/>
Classificazione PRG vigente	Zona omogenea E	Cat. d'intervento 5	n° scheda prec. 77

Note: Tamponata parte di fienile sul lato est.



Comune SALA BOLOGNESE
Indirizzo VIA DONELLI, 27
Rif. catastali F. 33 mapp. 39
Toponimo CATASTO GREGORIANO
 IGM 1893

Tipologia CASA COLONICA A ELEMENTI DISGIUNTI
Epoca di costruzione ante 1893
El. arch/dec di pregio

Stato di conservazione dei caratteri originali

Conservato	Parzialmente modificato
<input type="checkbox"/>	<input checked="" type="checkbox"/>

Tipologia dell'insediamento

Edificio singolo	Parte di una corte originale	Parte di una corte modificata
<input type="checkbox"/>	<input type="checkbox"/>	<input checked="" type="checkbox"/>

Accessibilità

Strada provinciale o comunale	Strada privata asfaltata	Strada privata non asfaltata
<input type="checkbox"/>	<input type="checkbox"/>	<input checked="" type="checkbox"/>

Classificazione PRG vigente	Zona omogenea H2	Cat. d'intervento 5	n° scheda prec. 79
------------------------------------	---------------------	------------------------	-----------------------

Note: Modificate aperture al piano terra. L'edificio di servizio ha perso i caratteri originari.



Comune SALA BOLOGNESE
Indirizzo VIA DONELLI, 25
Rif. catastali F. 33 mapp. 33
Toponimo CATASTO GREGORIANO

IGM 1893 C. Cogolli

Tipologia CASA PADRONALE
Epoca di costruzione ante 1893
El. arch/dec di pregio Cornice bugnata intorno al portone d'ingresso.

Stato di conservazione dei caratteri originali

Conservato	Parzialmente modificato
<input type="checkbox"/>	<input checked="" type="checkbox"/>

Tipologia dell'insediamento

Edificio singolo	Parte di una corte originale	Parte di una corte modificata
<input type="checkbox"/>	<input checked="" type="checkbox"/>	<input type="checkbox"/>

Accessibilità

Strada provinciale o comunale	Strada privata asfaltata	Strada privata non asfaltata
<input checked="" type="checkbox"/>	<input type="checkbox"/>	<input type="checkbox"/>

Classificazione PRG vigente

Zona omogenea	Cat. d'intervento	n° scheda prec.
A		

Note: Piloni d'ingresso originali. Androne passante. Cornici bugnate agli angoli. Più recente è la balaustra della scala a due rampe.



Comune SALA BOLOGNESE
Indirizzo VIA DONELLI, 19
Rif. catastali F. 32 mapp. 119
Toponimo CATASTO GREGORIANO

IGM 1893 C. Masi

Tipologia CASA COLONICA A ELEMENTI DISGIUNTI

Epoca di costruzione ante 1893

El. arch/dec di pregio

Stato di conservazione dei caratteri originali	Conservato <input checked="" type="checkbox"/>	Parzialmente modificato <input type="checkbox"/>		
Tipologia dell'insediamento	Edificio singolo <input type="checkbox"/>	Parte di una corte originale <input checked="" type="checkbox"/>	Parte di una corte modificata <input type="checkbox"/>	
Accessibilità	Strada provinciale o comunale <input checked="" type="checkbox"/>	Strada privata asfaltata <input type="checkbox"/>	Strada privata non asfaltata <input type="checkbox"/>	
Classificazione PRG vigente	Zona omogenea E	Cat. d'intervento 5	n° scheda prec. 84	

Note: Porta d'ingresso con arco a tutto sesto sorretto da mensole, con la porta sottostante allargata. L'arco è pieno con un traforo ovoidale al centro.



Comune SALA BOLOGNESE
Indirizzo VIA DONELLI, 19
Rif. catastali F. 32 mapp. 117
Toponimo CATASTO GREGORIANO

IGM 1893 C. Masi

Tipologia STALLA/FIENILE
Epoca di costruzione ante 1893
El. arch/dec di pregio

Stato di conservazione dei caratteri originali

Conservato	Parzialmente modificato
<input type="checkbox"/>	<input checked="" type="checkbox"/>

Tipologia dell'insediamento

Edificio singolo	Parte di una corte originale	Parte di una corte modificata
<input type="checkbox"/>	<input checked="" type="checkbox"/>	<input type="checkbox"/>

Accessibilità

Strada provinciale o comunale	Strada privata asfaltata	Strada privata non asfaltata
<input checked="" type="checkbox"/>	<input type="checkbox"/>	<input type="checkbox"/>

Classificazione PRG vigente

Zona omogenea	Cat. d'intervento	n° scheda prec.
E	5	84

Note: Stalla/fienile di pertinenza della casa colonica di cui alla scheda n° 52. Tetto a capanna. Tamponature lato ovest.



Comune SALA BOLOGNESE
Indirizzo VIA SALDE, 10
Rif. catastali F. 17 mapp. 47
Toponimo CATASTO GREGORIANO
 IGM 1893

Tipologia CASA COLONICA A ELEMENTI CONGIUNTI
Epoca di costruzione ante 1893
El. arch/dec di pregio

Stato di conservazione dei caratteri originali	Conservato <input checked="" type="checkbox"/>	Parzialmente modificato <input type="checkbox"/>		
Tipologia dell'insediamento	Edificio singolo <input checked="" type="checkbox"/>	Parte di una corte originale <input type="checkbox"/>	Parte di una corte modificata <input type="checkbox"/>	
Accessibilità	Strada provinciale o comunale <input type="checkbox"/>	Strada privata asfaltata <input type="checkbox"/>	Strada privata non asfaltata <input checked="" type="checkbox"/>	
Classificazione PRG vigente	Zona omogenea E	Cat. d'intervento 5	n° scheda prec. 39	

Note: Caratteristica è la posizione in asse con più case coloniche ad elementi congiunti dei primi del Novecento situate sul lato est di via Don Minzoni.



Comune	SALA BOLOGNESE		
Indirizzo	VIA GRAMSCI, 18		
Rif. catastali	F. 24	mapp. 60	
Toponimo	CATASTO GREGORIANO	Alla Cassina	
	IGM 1893	Cassina Nuova	

Tipologia	CASA CIVILE
Epoca di costruzione	ante 1893
El. arch/dec di pregio	Fasce marcapiano, cornicione.

Stato di conservazione dei caratteri originali	Conservato <input checked="" type="checkbox"/>	Parzialmente modificato <input type="checkbox"/>
---	--	--

Tipologia dell'insediamento	Edificio singolo <input checked="" type="checkbox"/>	Parte di una corte originale <input type="checkbox"/>	Parte di una corte modificata <input type="checkbox"/>
------------------------------------	--	---	--

Accessibilità	Strada provinciale o comunale <input checked="" type="checkbox"/>	Strada privata asfaltata <input type="checkbox"/>	Strada privata non asfaltata <input type="checkbox"/>
----------------------	---	---	---

Classificazione PRG vigente	Zona omogenea A	Cat. d'intervento	n° scheda prec.
------------------------------------	--------------------	-------------------	-----------------

Note: Piano terra rialzato dal piano di campagna. Edificio già presente nel catasto Gregoriano, ristrutturato nelle forme attuali nella prima metà del '900.



Comune	SALA BOLOGNESE
Indirizzo	VIA GRAMSCI, 7
Rif. catastali	F. 29 mapp. 5
Toponimo	CATASTO GREGORIANO
	IGM 1893 C. S. Pietro

Tipologia	CASA COLONICA A ELEMENTI DISGIUNTI
Epoca di costruzione	ante 1893
El. arch/dec di pregio	

Stato di conservazione dei caratteri originali	Conservato <input checked="" type="checkbox"/>	Parzialmente modificato <input type="checkbox"/>	
Tipologia dell'insediamento	Edificio singolo <input type="checkbox"/>	Parte di una corte originale <input type="checkbox"/>	Parte di una corte modificata <input checked="" type="checkbox"/>
Accessibilità	Strada provinciale o comunale <input checked="" type="checkbox"/>	Strada privata asfaltata <input type="checkbox"/>	Strada privata non asfaltata <input type="checkbox"/>
Classificazione PRG vigente	Zona omogenea H6	Cat. d'intervento 5	n° scheda prec. 114

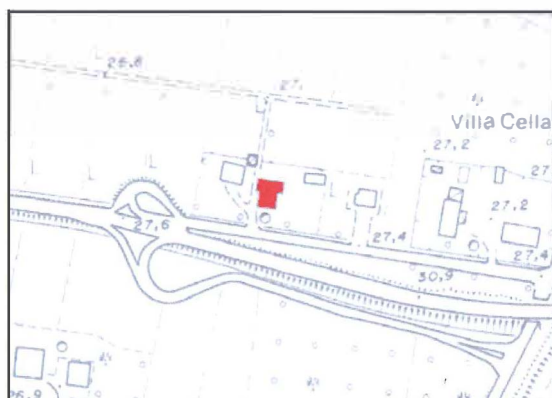
Note: Casa colonica ad elementi disgiunti con una stalla di pertinenza oggi modificata.



Comune SALA BOLOGNESE
Indirizzo VIA CHIESA, 11
Rif. catastali F. 41 mapp. 20
Toponimo CATASTO GREGORIANO Alle Valli
 IGM 1893

Tipologia	CASA COLONICA A ELEMENTI DISGIUNTI		
Epoca di costruzione	ante 1893		
El. arch/dec di pregio	Cornice rastremata intorno al portone d'ingresso, fascia marcapiano.		
Stato di conservazione dei caratteri originali	Conservato <input checked="" type="checkbox"/>	Parzialmente modificato <input type="checkbox"/>	
Tipologia dell'insediamento	Edificio singolo <input type="checkbox"/>	Parte di una corte originale <input checked="" type="checkbox"/>	Parte di una corte modificata <input type="checkbox"/>
Accessibilità	Strada provinciale o comunale <input type="checkbox"/>	Strada privata asfaltata <input type="checkbox"/>	Strada privata non asfaltata <input checked="" type="checkbox"/>
Classificazione PRG vigente	Zona omogenea H2	Cat. d'intervento 5	n° scheda prec. 158

Note: Le grandi aperture caratterizzano l'edificio colonico. La stalla fienile è un rudere.



Comune SALA BOLOGNESE
Indirizzo VIA MATTEOTTI G., 43
Rif. catastali F.34 mapp. 86
Toponimo CATASTO GREGORIANO
 IGM 1893

Tipologia CASA COLONICA A ELEMENTI CONGIUNTI
Epoca di costruzione ante 1893
El. arch/dec di pregio

Stato di conservazione dei caratteri originali	Conservato <input checked="" type="checkbox"/>	Parzialmente modificato <input type="checkbox"/>	
Tipologia dell'insediamento	Edificio singolo <input checked="" type="checkbox"/>	Parte di una corte originale <input type="checkbox"/>	Parte di una corte modificata <input type="checkbox"/>
Accessibilità	Strada provinciale o comunale <input checked="" type="checkbox"/>	Strada privata asfaltata <input type="checkbox"/>	Strada privata non asfaltata <input type="checkbox"/>
Classificazione PRG vigente	Zona omogenea E	Cat. d'intervento 5	n° scheda prec. 95

Note: Edificio collocato a ridosso della Trasversale di Pianura.



Comune SALA BOLOGNESE
Indirizzo VIA GATTI, 4
Rif. catastali F. 34 mapp. 267
Toponimo CATASTO GREGORIANO

IGM 1893 C. Domenichini

Tipologia CASA COLONICA A ELEMENTI CONGIUNTI

Epoca di costruzione ante 1893

El. arch/dec di pregio

Stato di conservazione dei caratteri originali

Conservato

Parzialmente modificato

Tipologia dell'insediamento

Edificio singolo

Parte di una corte originale

Parte di una corte modificata

Accessibilità

Strada provinciale o comunale

Strada privata asfaltata

Strada privata non asfaltata

Classificazione PRG vigente

Zona omogenea

E

Cat. d'intervento

n° scheda prec.

97

Note: Rialzata di un piano la porzione di edificio destinata all'abitazione.



Comune	SALA BOLOGNESE		
Indirizzo	VIA LONGAROLA, 30		
Rif. catastali	F. 34	mapp. 37	
Toponimo	CATASTO GREGORIANO	Luogo Campori	
	IGM 1893		

Tipologia	EDIFICIO SPECIALISTICO		
Epoca di costruzione	post 1893		
El. arch/dec di pregio	Cornicione a dentelli e fascia marcapiano.		

Stato di conservazione dei caratteri originali	Conservato <input checked="" type="checkbox"/>	Parzialmente modificato <input type="checkbox"/>	
--	---	---	--

Tipologia dell'insediamento	Edificio singolo <input checked="" type="checkbox"/>	Parte di una corte originale <input type="checkbox"/>	Parte di una corte modificata <input type="checkbox"/>
-----------------------------	---	--	---

Accessibilità	Strada provinciale o comunale <input checked="" type="checkbox"/>	Strada privata asfaltata <input type="checkbox"/>	Strada privata non asfaltata <input type="checkbox"/>
---------------	--	--	--

Classificazione PRG vigente	Zona omogenea B1	Cat. d'intervento	n° scheda prec.
-----------------------------	---------------------	-------------------	-----------------

Note: Ex-scuole elementari della frazione di Bonconvento, della prima metà del '900.



Comune SALA BOLOGNESE
Indirizzo VIA FRABETTI M., 2
Rif. catastali F. 34 mapp. 36
Toponimo CATASTO GREGORIANO
 IGM 1893

Tipologia CASA COLONICA A ELEMENTI DISGIUNTI
Epoca di costruzione ante 1893
El. arch/dec di pregio

Stato di conservazione dei caratteri originali	Conservato <input type="checkbox"/>	Parzialmente modificato <input checked="" type="checkbox"/>	
Tipologia dell'insediamento	Edificio singolo <input type="checkbox"/>	Parte di una corte originale <input checked="" type="checkbox"/>	Parte di una corte modificata <input type="checkbox"/>
Accessibilità	Strada provinciale o comunale <input type="checkbox"/>	Strada privata asfaltata <input type="checkbox"/>	Strada privata non asfaltata <input checked="" type="checkbox"/>
Classificazione PRG vigente	Zona omogenea E	Cat. d'intervento 5	n° scheda prec. 172

Note: La strada d'accesso all'edificio è costituita da una provana di pioppi cipressini. Parziali modifiche nelle aperture.



Comune SALA BOLOGNESE
Indirizzo VIA FRABETTI M., 3
Rif. catastali F. 44 mapp. 27
Toponimo CATASTO GREGORIANO
 IGM 1893

Tipologia	ORATORIO		
Epoca di costruzione	ante 1893		
El. arch/dec di pregio			
Stato di conservazione dei caratteri originali	Conservato <input type="checkbox"/>	Parzialmente modificato <input checked="" type="checkbox"/>	
Tipologia dell'insediamento	Edificio singolo <input checked="" type="checkbox"/>	Parte di una corte originale <input type="checkbox"/>	Parte di una corte modificata <input type="checkbox"/>
Accessibilità	Strada provinciale o comunale <input checked="" type="checkbox"/>	Strada privata asfaltata <input type="checkbox"/>	Strada privata non asfaltata <input type="checkbox"/>
Classificazione PRG vigente	Zona omogenea E	Cat. d'intervento	n° scheda prec.

Note: L' "Oratorio di San Giuseppe" risale probabilmente alla fine del XVIII secolo. Interessante è la disposizione asimmetrica.



Comune SALA BOLOGNESE
Indirizzo VIA LONGAROLA, 21
Rif. catastali F. 45 mapp. A
Toponimo CATASTO GREGORIANO
 IGM 1893

Tipologia	EDIFICIO SPECIALISTICO		
Epoca di costruzione	post 1893		
El. arch/dec di pregio	Cornicione a dentelli		
Stato di conservazione dei caratteri originali	Conservato <input checked="" type="checkbox"/>	Parzialmente modificato <input type="checkbox"/>	
Tipologia dell'insediamento	Edificio singolo <input checked="" type="checkbox"/>	Parte di una corte originale <input type="checkbox"/>	Parte di una corte modificata <input type="checkbox"/>
Accessibilità	Strada provinciale o comunale <input checked="" type="checkbox"/>	Strada privata asfaltata <input type="checkbox"/>	Strada privata non asfaltata <input type="checkbox"/>
Classificazione PRG vigente	Zona omogenea A	Cat. d'intervento	n° scheda prec.

Note: Cimitero risalente ai primi del Novecento, situato nella frazione di Bonconvento.



Comune SALA BOLOGNESE
Indirizzo VIA LONGAROLA, 23
Rif. catastali F. 45 mapp. B
Toponimo CATASTO GREGORIANO

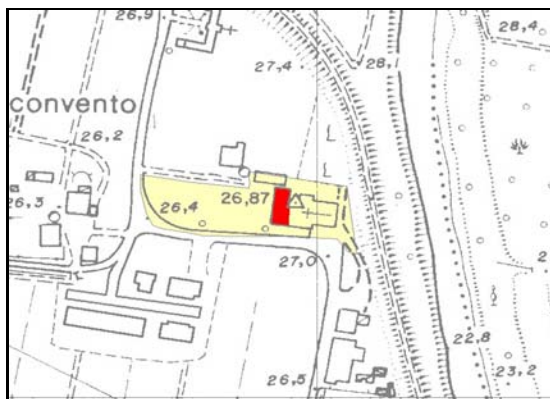
IGM 1893

Edificio soggetto a tutela ai sensi del D. Lgs. 42/2004

Tipologia EDIFICIO SPECIALISTICO
Epoca di costruzione ante 1893
El. arch/dec di pregio

Stato di conservazione dei caratteri originali	Conservato <input checked="" type="checkbox"/>	Parzialmente modificato <input type="checkbox"/>	
Tipologia dell'insediamento	Edificio singolo <input checked="" type="checkbox"/>	Parte di una corte originale <input type="checkbox"/>	Parte di una corte modificata <input type="checkbox"/>
Accessibilità	Strada provinciale o comunale <input checked="" type="checkbox"/>	Strada privata asfaltata <input type="checkbox"/>	Strada privata non asfaltata <input type="checkbox"/>
Classificazione PRG vigente	Zona omogenea A	Cat. d'intervento	n° scheda prec.

Note: Chiesa parrocchiale di "San Biagio" a Bonconvento. Sia la chiesa che il campanile risalgono al periodo che va dal 1786-1813. L'orientamento della Chiesa, rivolta verso l'argine del Reno, dipende dall'originaria disposizione della strada.



Comune SALA BOLOGNESE
Indirizzo VIA LONGAROLA, 23
Rif. catastali F. 45 mapp. 47
Toponimo CATASTO GREGORIANO

IGM 1893

Edificio soggetto a tutela ai sensi del D. Lgs. 42/2004

Tipologia EDIFICIO SPECIALISTICO
Epoca di costruzione ante 1893
El. arch/dec di pregio

Stato di conservazione dei caratteri originali	Conservato <input checked="" type="checkbox"/>	Parzialmente modificato <input type="checkbox"/>	
Tipologia dell'insediamento	Edificio singolo <input checked="" type="checkbox"/>	Parte di una corte originale <input type="checkbox"/>	Parte di una corte modificata <input type="checkbox"/>
Accessibilità	Strada provinciale o comunale <input checked="" type="checkbox"/>	Strada privata asfaltata <input type="checkbox"/>	Strada privata non asfaltata <input type="checkbox"/>
Classificazione PRG vigente	Zona omogenea A	Cat. d'intervento	n° scheda prec.

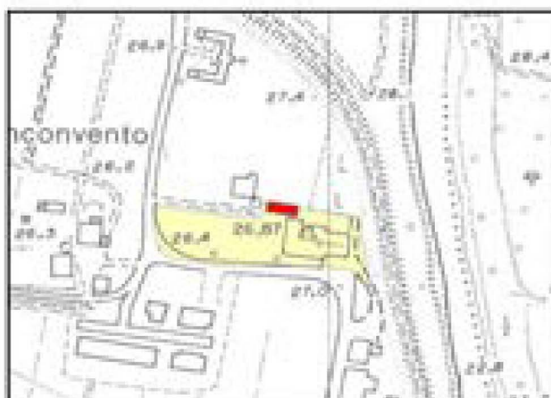
Note: Canonica annessa alla Chiesa parrocchiale di San Biagio a Bonconvento.

REMOZIONE DEL VINCOLO A SEGUITO DI VARIANTE PSC

Quadro conoscitivo del PUG
 Catalogazione dei beni di interesse storico - architettonico

Sala Bolognese

Scheda n. ~~65~~



Comune	SALA BOLOGNESE
Indirizzo	VIA LONGAROLA, 21
Rif. catastali	F. 45 mapp. 41
Toponimo	CATASTO GREGORIANO IGM 1893

Tipologia	CASA CIVILE
Epoca di costruzione	ante 1893
El. arch/dec di pregio	

Stato di conservazione dei caratteri originali	Conservato <input type="checkbox"/>	Parzialmente modificato <input checked="" type="checkbox"/>	
Tipologia dell'insediamento	Edificio singolo <input checked="" type="checkbox"/>	Parte di una corte originale <input type="checkbox"/>	Parte di una corte modificata <input type="checkbox"/>
Accessibilità	Strada provinciale o comunale <input checked="" type="checkbox"/>	Strada privata asfaltata <input type="checkbox"/>	Strada privata non asfaltata <input type="checkbox"/>
Classificazione PRG vigente	Zona omogenea A	Cat. d'intervento	n° scheda prec.

Note: Civile abitazione situata accanto alla canonica di San Biagio.

SCHEDA ELIMINATA A SEGUITO DI VARIANTE PSC



Comune SALA BOLOGNESE
Indirizzo VIA LONGAROLA, 41
Rif. catastali F. 45 mapp. 36
Toponimo CATASTO GREGORIANO
 IGM 1893

Tipologia CASA COLONICA A ELEMENTI DISGIUNTI
Epoca di costruzione ante 1893
El. arch/dec di pregio

Stato di conservazione dei caratteri originali

Conservato	Parzialmente modificato
<input checked="" type="checkbox"/>	<input type="checkbox"/>

Tipologia dell'insediamento

Edificio singolo	Parte di una corte originale	Parte di una corte modificata
<input type="checkbox"/>	<input checked="" type="checkbox"/>	<input type="checkbox"/>

Accessibilità

Strada provinciale o comunale	Strada privata asfaltata	Strada privata non asfaltata
<input checked="" type="checkbox"/>	<input type="checkbox"/>	<input type="checkbox"/>

Classificazione PRG vigente

Zona omogenea	Cat. d'intervento	n° scheda prec.
H2		

Note: Casa colonica legata alla casa padronale di cui alla scheda n°. La casa colonica è situata a ridosso dell'argine del Reno ed inserita all'interno di un giardino storico con piloni d'ingresso originali.



Comune SALA BOLOGNESE
Indirizzo VIA LONGAROLA, 41
Rif. catastali F. 45 mapp. 44
Toponimo CATASTO GREGORIANO
 IGM 1893

Tipologia CASA COLONICA A ELEMENTI CONGIUNTI
Epoca di costruzione ante 1893
El. arch/dec di pregio

Stato di conservazione dei caratteri originali	Conservato <input checked="" type="checkbox"/>	Parzialmente modificato <input type="checkbox"/>	
Tipologia dell'insediamento	Edificio singolo <input type="checkbox"/>	Parte di una corte originale <input checked="" type="checkbox"/>	Parte di una corte modificata <input type="checkbox"/>
Accessibilità	Strada provinciale o comunale <input checked="" type="checkbox"/>	Strada privata asfaltata <input type="checkbox"/>	Strada privata non asfaltata <input type="checkbox"/>
Classificazione PRG vigente	Zona omogenea H2	Cat. d'intervento	n° scheda prec.

Note: Casa colonica legata a una corte formata da casa padronale (scheda n°?) una casa colonica ad elementi disgiunti (scheda n°66) e quella in questione. Tutte queste sono inserite all'interno di un giardino storico a ridosso del Fiume Reno.



Comune	SALA BOLOGNESE	
Indirizzo	VIA LONGAROLA, 51	
Rif. catastali	F. 46	mapp. 8
Toponimo	CATASTO GREGORIANO	Alla Barca
	IGM 1893	C. Campori

Tipologia CASA COLONICA A ELEMENTI DISGIUNTI

Epoca di costruzione ante 1893

El. arch/dec di pregio

Stato di conservazione dei caratteri originali	Conservato <input checked="" type="checkbox"/>	Parzialmente modificato <input type="checkbox"/>
---	--	--

Tipologia dell'insediamento	Edificio singolo <input type="checkbox"/>	Parte di una corte originale <input type="checkbox"/>	Parte di una corte modificata <input checked="" type="checkbox"/>
------------------------------------	---	---	---

Accessibilità	Strada provinciale o comunale <input type="checkbox"/>	Strada privata asfaltata <input type="checkbox"/>	Strada privata non asfaltata <input checked="" type="checkbox"/>
----------------------	--	---	--

Classificazione PRG vigente	Zona omogenea H2	Cat. d'intervento	n° scheda prec.
------------------------------------	----------------------------	--------------------------	------------------------

Note: Casa colonica situata a ridosso del fiume Reno. Dell'antica corte oggi rimane solo questo edificio.



Comune	SALA BOLOGNESE
Indirizzo	VIA TURATI F., 19
Rif. catastali	F. 56 mapp. 7
Toponimo	CATASTO GREGORIANO
	IGM 1893 C. la Torretta

Tipologia	STALLA/FIENILE
Epoca di costruzione	ante 1893
El. arch/dec di pregio	

Stato di conservazione dei caratteri originali	Conservato <input checked="" type="checkbox"/>	Parzialmente modificato <input type="checkbox"/>
--	---	---

Tipologia dell'insediamento	Edificio singolo <input type="checkbox"/>	Parte di una corte originale <input checked="" type="checkbox"/>	Parte di una corte modificata <input type="checkbox"/>
-----------------------------	--	---	---

Accessibilità	Strada provinciale o comunale <input checked="" type="checkbox"/>	Strada privata asfaltata <input type="checkbox"/>	Strada privata non asfaltata <input type="checkbox"/>
---------------	--	--	--

Classificazione PRG vigente	Zona omogenea E	Cat. d'intervento 4	n° scheda prec. 181
-----------------------------	--------------------	------------------------	------------------------

Note: Stalla/fienile di pertinenza della casa colonica dal toponimo CTR "la Torretta", oggi modificata.



Comune	SALA BOLOGNESE
Indirizzo	
Rif. catastali	F. 54 mapp. 14
Toponimo	CATASTO GREGORIANO
	IGM 1893 C. S. Biagio di Sop.a

Tipologia	STALLA/FIENILE		
Epoca di costruzione	ante 1893		
El. arch/dec di pregio			
Stato di conservazione dei caratteri originali	Conservato <input checked="" type="checkbox"/>	Parzialmente modificato <input type="checkbox"/>	
Tipologia dell'insediamento	Edificio singolo <input type="checkbox"/>	Parte di una corte originale <input type="checkbox"/>	Parte di una corte modificata <input checked="" type="checkbox"/>
Accessibilità	Strada provinciale o comunale <input type="checkbox"/>	Strada privata asfaltata <input type="checkbox"/>	Strada privata non asfaltata <input checked="" type="checkbox"/>
Classificazione PRG vigente	Zona omogenea E	Cat. d'intervento 5	n° scheda prec. 185

Note: Tetto a capanna con spigoli ribassati. Dell'antica corte oggi rimane solo questo edificio.

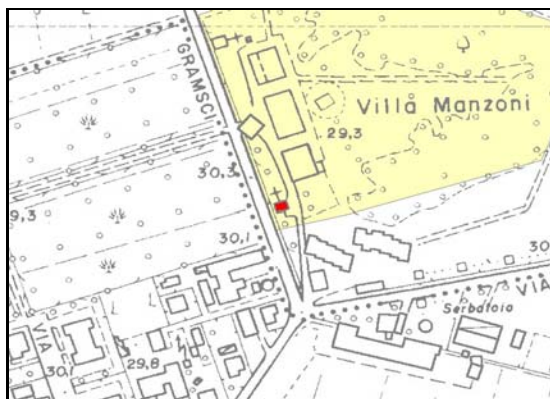


Comune SALA BOLOGNESE
Indirizzo VIA FERROVIA, 27
Rif. catastali F. 57 mapp. 761
Toponimo CATASTO GREGORIANO
 IGM 1893

Tipologia EDIFICIO SPECIALISTICO
Epoca di costruzione post 1893
El. arch/dec di pregio

Stato di conservazione dei caratteri originali	Conservato <input type="checkbox"/>	Parzialmente modificato <input checked="" type="checkbox"/>	
Tipologia dell'insediamento	Edificio singolo <input checked="" type="checkbox"/>	Parte di una corte originale <input type="checkbox"/>	Parte di una corte modificata <input type="checkbox"/>
Accessibilità	Strada provinciale o comunale <input checked="" type="checkbox"/>	Strada privata asfaltata <input type="checkbox"/>	Strada privata non asfaltata <input type="checkbox"/>
Classificazione PRG vigente	Zona omogenea B5	Cat. d'intervento	n° scheda prec.

Note: Stazione dismessa di Tavernelle.



Comune SALA BOLOGNESE
Indirizzo VIA GRAMSCI, 317
Rif. catastali F. 57 mapp. 39
Toponimo CATASTO GREGORIANO

IGM 1893

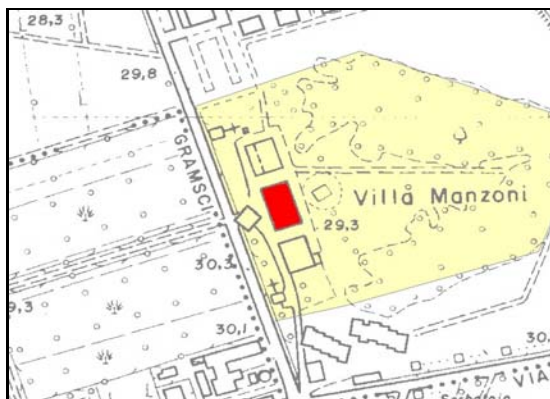
V.la Bassi

Edificio soggetto a tutela ai sensi del D. Lgs. 42/2004

Tipologia EDIFICIO SPECIALISTICO
Epoca di costruzione ante 1893
El. arch/dec di pregio

Stato di conservazione dei caratteri originali	Conservato <input checked="" type="checkbox"/>	Parzialmente modificato <input type="checkbox"/>	
Tipologia dell'insediamento	Edificio singolo <input type="checkbox"/>	Parte di una corte originale <input checked="" type="checkbox"/>	Parte di una corte modificata <input type="checkbox"/>
Accessibilità	Strada provinciale o comunale <input checked="" type="checkbox"/>	Strada privata asfaltata <input type="checkbox"/>	Strada privata non asfaltata <input type="checkbox"/>
Classificazione PRG vigente	Zona omogenea A	Cat. d'intervento	n° scheda prec.

Note: Edificio con esternamente le sembianze di un oratorio ma utilizzato come ripostiglio. Fatto costruire da Raffaele Bassi nella prima metà dell'800 per ottenere un effetto simmetrico sul fronte del prospetto prospiciente la strada.



Comune SALA BOLOGNESE
Indirizzo VIA GRAMSCI, 315
Rif. catastali F. 57 mapp. 39
Toponimo CATASTO GREGORIANO

IGM 1893

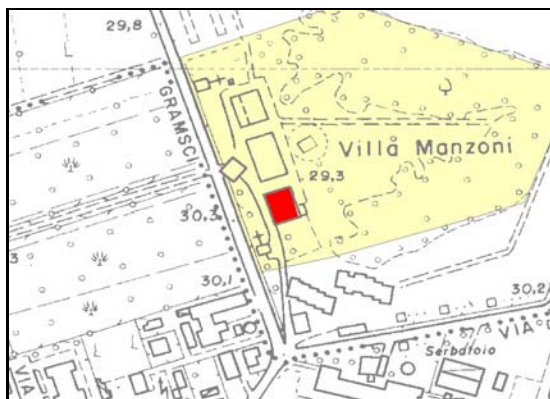
V.la Bassi

Edificio soggetto a tutela ai sensi del D. Lgs. 42/2004

Tipologia VILLA/PALAZZO
Epoca di costruzione ante 1893
El. arch/dec di pregio Altana, cornicione, piloni d'ingresso originali, cornici, giardino storico

Stato di conservazione dei caratteri originali	Conservato <input checked="" type="checkbox"/>	Parzialmente modificato <input type="checkbox"/>	
Tipologia dell'insediamento	Edificio singolo <input type="checkbox"/>	Parte di una corte originale <input checked="" type="checkbox"/>	Parte di una corte modificata <input type="checkbox"/>
Accessibilità	Strada provinciale o comunale <input checked="" type="checkbox"/>	Strada privata asfaltata <input type="checkbox"/>	Strada privata non asfaltata <input type="checkbox"/>
Classificazione PRG vigente	Zona omogenea A	Cat. d'intervento	n° scheda prec.

Note: Fatta costruire da Angelo Bassi intorno al 1790. La fam. Bassi (top. IGM) ne fu proprietaria fino al 1890, poi la proprietà cambio più volte fino al 1917, anno in cui viene comprata dal conte Manzoni (top. CTR). Infine venduta ai Terracini nel 1937.



Comune SALA BOLOGNESE
Indirizzo VIA GRAMSCI, 317
Rif. catastali F. 57 mapp. 128
Toponimo CATASTO GREGORIANO

IGM 1893

V.la Bassi

Edificio soggetto a tutela ai sensi del D. Lgs. 42/2004

Tipologia CASA CIVILE
Epoca di costruzione ante 1893
El. arch/dec di pregio Porticato con archi ribassati

Stato di conservazione dei caratteri originali

Conservato	Parzialmente modificato
<input checked="" type="checkbox"/>	<input type="checkbox"/>

Tipologia dell'insediamento

Edificio singolo	Parte di una corte originale	Parte di una corte modificata
<input type="checkbox"/>	<input checked="" type="checkbox"/>	<input type="checkbox"/>

Accessibilità

Strada provinciale o comunale	Strada privata asfaltata	Strada privata non asfaltata
<input checked="" type="checkbox"/>	<input type="checkbox"/>	<input type="checkbox"/>

Classificazione PRG vigente

Zona omogenea	Cat. d'intervento	n° scheda prec.
A		

Note: Edificio di servizio a Villa Terracini (scheda n°74). Sul retro della Villa è presente un bosco all'inglese con viali intersecati e fontana con vasca circolare.



Comune SALA BOLOGNESE
Indirizzo VIA GRAMSCI, 315
Rif. catastali F. 57 mapp. 129
Toponimo CATASTO GREGORIANO

IGM 1893

V.la Bassi

Edificio soggetto a tutela ai sensi del D. Lgs. 42/2004

Tipologia CASA CIVILE
Epoca di costruzione ante 1893
El. arch/dec di pregio

Stato di conservazione dei caratteri originali	Conservato <input checked="" type="checkbox"/>	Parzialmente modificato <input type="checkbox"/>		
Tipologia dell'insediamento	Edificio singolo <input type="checkbox"/>	Parte di una corte originale <input checked="" type="checkbox"/>	Parte di una corte modificata <input type="checkbox"/>	
Accessibilità	Strada provinciale o comunale <input checked="" type="checkbox"/>	Strada privata asfaltata <input type="checkbox"/>	Strada privata non asfaltata <input type="checkbox"/>	
Classificazione PRG vigente	Zona omogenea A	Cat. d'intervento	n° scheda prec.	

Note: Edificio di servizio a Villa Terracini (scheda n°74). Sul retro della Villa è presente un bosco all'inglese con viali intersecati e fontana con vasca circolare.



Comune SALA BOLOGNESE
Indirizzo VIA GRAMSCI, 315
Rif. catastali F. 57 mapp. A
Toponimo CATASTO GREGORIANO

IGM 1893

V.la Bassi

Edificio soggetto a tutela ai sensi del D. Lgs. 42/2004

Tipologia ORATORIO
Epoca di costruzione ante 1893
El. arch/dec di pregio Campanile a vela.

Stato di conservazione dei caratteri originali	Conservato <input checked="" type="checkbox"/>	Parzialmente modificato <input type="checkbox"/>	
Tipologia dell'insediamento	Edificio singolo <input type="checkbox"/>	Parte di una corte originale <input checked="" type="checkbox"/>	Parte di una corte modificata <input type="checkbox"/>
Accessibilità	Strada provinciale o comunale <input checked="" type="checkbox"/>	Strada privata asfaltata <input type="checkbox"/>	Strada privata non asfaltata <input type="checkbox"/>
Classificazione PRG vigente	Zona omogenea A	Cat. d'intervento	n° scheda prec.

Note: Oratorio dedicato a S. Gaetano da Thiene, fatto costruire da Angelo Bassi nel 1851. L'edificio è stato recentemente restaurato.



Comune SALA BOLOGNESE
Indirizzo VIA GRAMSCI, 130
Rif. catastali F. 49 mapp. 82
Toponimo CATASTO GREGORIANO
 IGM 1893

Tipologia CASA COLONICA A ELEMENTI DISGIUNTI

Epoca di costruzione ante 1893

El. arch/dec di pregio

Stato di conservazione dei caratteri originali

Conservato	Parzialmente modificato
<input checked="" type="checkbox"/>	<input type="checkbox"/>

Tipologia dell'insediamento

Edificio singolo	Parte di una corte originale	Parte di una corte modificata
<input type="checkbox"/>	<input type="checkbox"/>	<input checked="" type="checkbox"/>

Accessibilità

Strada provinciale o comunale	Strada privata asfaltata	Strada privata non asfaltata
<input checked="" type="checkbox"/>	<input type="checkbox"/>	<input type="checkbox"/>

Classificazione PRG vigente

Zona omogenea	Cat. d'intervento	n° scheda prec.
A		

Note: Grandi pilastri d'ingresso in mattoni. Tipologia: Androne passante al piano terra e al primo piano.



Comune SALA BOLOGNESE
Indirizzo VIA CAPPELLINA, 1
Rif. catastali F. 37 mapp. 31
Toponimo CATASTO GREGORIANO
 IGM 1893

Tipologia	ORATORIO		
Epoca di costruzione	ante 1893		
El. arch/dec di pregio	Lesene, timpano con modanature settecentesche e portale con fastigio		
Stato di conservazione dei caratteri originali	Conservato <input checked="" type="checkbox"/>	Parzialmente modificato <input type="checkbox"/>	
Tipologia dell'insediamento	Edificio singolo <input checked="" type="checkbox"/>	Parte di una corte originale <input type="checkbox"/>	Parte di una corte modificata <input type="checkbox"/>
Accessibilità	Strada provinciale o comunale <input checked="" type="checkbox"/>	Strada privata asfaltata <input type="checkbox"/>	Strada privata non asfaltata <input type="checkbox"/>
Classificazione PRG vigente	Zona omogenea E	Cat. d'intervento	n° scheda prec.

Note: Chiesolino di via Cappellina o "Santa Maria Auxilium Christianorum". Oratorio di campagna che richiama alcuni elementi architettonici della tipologia bolognese della seconda metà del XVIII secolo.



Comune	SALA BOLOGNESE
Indirizzo	VIA GRAMSCI, 120
Rif. catastali	F. 37 mapp. 103
Toponimo	CATASTO GREGORIANO
	IGM 1893 La Certosina

Tipologia	CASA COLONICA A ELEMENTI DISGIUNTI
Epoca di costruzione	ante 1893
El. arch/dec di pregio	

Stato di conservazione dei caratteri originali	Conservato <input type="checkbox"/>	Parzialmente modificato <input checked="" type="checkbox"/>	
Tipologia dell'insediamento	Edificio singolo <input type="checkbox"/>	Parte di una corte originale <input type="checkbox"/>	Parte di una corte modificata <input checked="" type="checkbox"/>
Accessibilità	Strada provinciale o comunale <input checked="" type="checkbox"/>	Strada privata asfaltata <input type="checkbox"/>	Strada privata non asfaltata <input type="checkbox"/>
Classificazione PRG vigente	Zona omogenea E	Cat. d'intervento 5	n° scheda prec. 152

Note: Porta d'ingresso con arco a tutto sesto con sopra luce. Sono state realizzate piccole modifiche: comignoli, canna fumaria e davanzali.



Comune	SALA BOLOGNESE	
Indirizzo	VIA GRAMSCI, 141	
Rif. catastali	F. 38	mapp. 13
Toponimo	CATASTO GREGORIANO	Certosa
	IGM 1893	Certosa

Tipologia	ORATORIO
Epoca di costruzione	ante 1893
El. arch/dec di pregio	

Stato di conservazione dei caratteri originali	Conservato <input checked="" type="checkbox"/>	Parzialmente modificato <input type="checkbox"/>
---	--	--

Tipologia dell'insediamento	Edificio singolo <input type="checkbox"/>	Parte di una corte originale <input checked="" type="checkbox"/>	Parte di una corte modificata <input type="checkbox"/>
------------------------------------	---	--	--

Accessibilità	Strada provinciale o comunale <input checked="" type="checkbox"/>	Strada privata asfaltata <input type="checkbox"/>	Strada privata non asfaltata <input type="checkbox"/>
----------------------	---	---	---

Classificazione PRG vigente	Zona omogenea B0	Cat. d'intervento	n° scheda prec.
------------------------------------	---------------------	--------------------------	------------------------

Note: Oratorio di stile settecentesco, situato accanto all'ex-certosa, oggi completamente modificata.



Comune SALA BOLOGNESE
Indirizzo VIA GRAMSCI, 64
Rif. catastali F. 37 mapp. 32
Toponimo CATASTO GREGORIANO
 IGM 1893

Tipologia CASA CIVILE
Epoca di costruzione post 1893
El. arch/dec di pregio Fascia marcapiano

Stato di conservazione dei caratteri originali

Conservato	Parzialmente modificato
<input checked="" type="checkbox"/>	<input type="checkbox"/>

Tipologia dell'insediamento

Edificio singolo	Parte di una corte originale	Parte di una corte modificata
<input checked="" type="checkbox"/>	<input type="checkbox"/>	<input type="checkbox"/>

Accessibilità

Strada provinciale o comunale	Strada privata asfaltata	Strada privata non asfaltata
<input checked="" type="checkbox"/>	<input type="checkbox"/>	<input type="checkbox"/>

Classificazione PRG vigente

Zona omogenea	Cat. d'intervento	n° scheda prec.
M		

Note: Pilastri d'ingresso originali. L'edificio si caratterizza per le grandi porte finestre del piano terra.



Comune	SALA BOLOGNESE
Indirizzo	VIA GRAMSCI, 95
Rif. catastali	F. 29 mapp. 27
Toponimo	CATASTO GREGORIANO IGM 1893

Tipologia	EDIFICIO SPECIALISTICO
Epoca di costruzione	post 1893
El. arch/dec di pregio	Fasce marcapiano. Cornici agli angoli e alle finestre.

Stato di conservazione dei caratteri originali	Conservato <input checked="" type="checkbox"/>	Parzialmente modificato <input type="checkbox"/>
--	---	---

Tipologia dell'insediamento	Edificio singolo <input checked="" type="checkbox"/>	Parte di una corte originale <input type="checkbox"/>	Parte di una corte modificata <input type="checkbox"/>
-----------------------------	---	--	---

Accessibilità	Strada provinciale o comunale <input checked="" type="checkbox"/>	Strada privata asfaltata <input type="checkbox"/>	Strada privata non asfaltata <input type="checkbox"/>
---------------	--	--	--

Classificazione PRG vigente	Zona omogenea G1	Cat. d'intervento	n° scheda prec.
-----------------------------	---------------------	-------------------	-----------------

Note: Scuola elementare di Sala Bolognese della prima metà del '900. Situata accanto allo stadio di epoca fascista.



Comune SALA BOLOGNESE
Indirizzo VIA GRAMSCI, 51
Rif. catastali F. 29 mapp. A
Toponimo CATASTO GREGORIANO

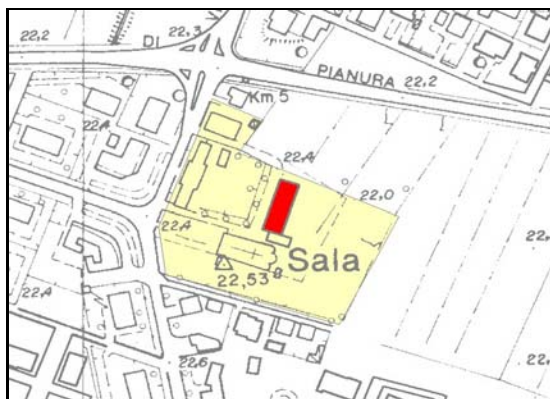
IGM 1893

Edificio soggetto a tutela ai sensi del D. Lgs. 42/2004

Tipologia EDIFICIO SPECIALISTICO
Epoca di costruzione ante 1893
El. arch/dec di pregio Apparato decorativo romanico

Stato di conservazione dei caratteri originali	Conservato <input checked="" type="checkbox"/>	Parzialmente modificato <input type="checkbox"/>	
Tipologia dell'insediamento	Edificio singolo <input checked="" type="checkbox"/>	Parte di una corte originale <input type="checkbox"/>	Parte di una corte modificata <input type="checkbox"/>
Accessibilità	Strada provinciale o comunale <input checked="" type="checkbox"/>	Strada privata asfaltata <input type="checkbox"/>	Strada privata non asfaltata <input type="checkbox"/>
Classificazione PRG vigente	Zona omogenea A	Cat. d'intervento	n° scheda prec.

Note: Basilica romanica di Santa Maria Annunziata e San Biagio a Sala Bolognese. Costruita nel 1096 su di una chiesa paleocristiana del IV secolo, edificata a sua volta sui resti di un tempio pagano. Pianta basilicale divisa in 3 navate da colonne polistili.



Comune SALA BOLOGNESE
Indirizzo VIA GRAMSCI, 49
Rif. catastali F. 29 mapp. 549
Toponimo CATASTO GREGORIANO

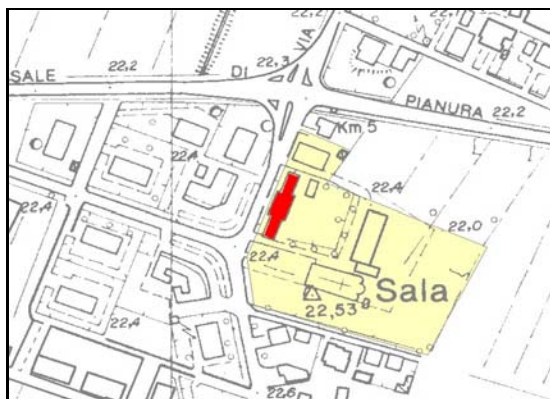
IGM 1893

Edificio soggetto a tutela ai sensi del D. Lgs. 42/2004

Tipologia EDIFICIO SPECIALISTICO
Epoca di costruzione post 1893
El. arch/dec di pregio Cornicione a dentelli

Stato di conservazione dei caratteri originali	Conservato <input checked="" type="checkbox"/>	Parzialmente modificato <input type="checkbox"/>	
Tipologia dell'insediamento	Edificio singolo <input checked="" type="checkbox"/>	Parte di una corte originale <input type="checkbox"/>	Parte di una corte modificata <input type="checkbox"/>
Accessibilità	Strada provinciale o comunale <input checked="" type="checkbox"/>	Strada privata asfaltata <input type="checkbox"/>	Strada privata non asfaltata <input type="checkbox"/>
Classificazione PRG vigente	Zona omogenea A	Cat. d'intervento	n° scheda prec.

Note: Canonica della chiesa di Sala Bolognese, realizzata con richiami allo stile romanico.



Comune SALA BOLOGNESE
Indirizzo VIA GRAMSCI, 47
Rif. catastali F. 29 mapp. 15
Toponimo CATASTO GREGORIANO

IGM 1893

Edificio soggetto a tutela ai sensi del D. Lgs. 42/2004

Tipologia EDIFICIO SPECIALISTICO
Epoca di costruzione post 1893
El. arch/dec di pregio Cornicione a dentelli

Stato di conservazione dei caratteri originali	Conservato <input checked="" type="checkbox"/>	Parzialmente modificato <input type="checkbox"/>	
Tipologia dell'insediamento	Edificio singolo <input checked="" type="checkbox"/>	Parte di una corte originale <input type="checkbox"/>	Parte di una corte modificata <input type="checkbox"/>
Accessibilità	Strada provinciale o comunale <input checked="" type="checkbox"/>	Strada privata asfaltata <input type="checkbox"/>	Strada privata non asfaltata <input type="checkbox"/>
Classificazione PRG vigente	Zona omogenea A	Cat. d'intervento	n° scheda prec.

Note: Edificio di servizio alla Chiesa di Sala Bolognese. Richiami stilistici riferiti allo stile romanico.



Comune SALA BOLOGNESE
Indirizzo VIA GRAMSCI, 41
Rif. catastali F. 29 mapp. 14
Toponimo CATASTO GREGORIANO

IGM 1893

Edificio soggetto a tutela ai sensi del D. Lgs. 42/2004

Tipologia CASA CIVILE
Epoca di costruzione post 1893
El. arch/dec di pregio Cornicione a dentelli

Stato di conservazione dei caratteri originali	Conservato <input checked="" type="checkbox"/>	Parzialmente modificato <input type="checkbox"/>	
Tipologia dell'insediamento	Edificio singolo <input checked="" type="checkbox"/>	Parte di una corte originale <input type="checkbox"/>	Parte di una corte modificata <input type="checkbox"/>
Accessibilità	Strada provinciale o comunale <input checked="" type="checkbox"/>	Strada privata asfaltata <input type="checkbox"/>	Strada privata non asfaltata <input type="checkbox"/>
Classificazione PRG vigente	Zona omogenea B1	Cat. d'intervento	n° scheda prec.

Note: Edificio che riprende le caratteristiche degli edifici di servizio alla chiesa di Sala Bolognese.



Comune	SALA BOLOGNESE
Indirizzo	VIA DON MINZONI, 24
Rif. catastali	F. 28 mapp. 18
Toponimo	CATASTO GREGORIANO IGM 1893

Tipologia	CASA COLONICA A ELEMENTI DISGIUNTI
Epoca di costruzione	ante 1893
El. arch/dec di pregio	

Stato di conservazione dei caratteri originali	Conservato <input type="checkbox"/>	Parzialmente modificato <input checked="" type="checkbox"/>	
Tipologia dell'insediamento	Edificio singolo <input type="checkbox"/>	Parte di una corte originale <input type="checkbox"/>	Parte di una corte modificata <input checked="" type="checkbox"/>
Accessibilità	Strada provinciale o comunale <input checked="" type="checkbox"/>	Strada privata asfaltata <input type="checkbox"/>	Strada privata non asfaltata <input type="checkbox"/>
Classificazione PRG vigente	Zona omogenea H6	Cat. d'intervento 5	n° scheda prec. 118

Note: Sul fronte dell'edificio si legge ancora il nome del fondo "Podere San Biagio". Questo è situato su una strada comunale non asfaltata vicino all'argine del Samoggia.



Comune SALA BOLOGNESE
Indirizzo VIA DON MINZONI, 24
Rif. catastali F. 28 mapp. 83
Toponimo CATASTO GREGORIANO
 IGM 1893

Tipologia	STALLA/FIENILE		
Epoca di costruzione	ante 1893		
El. arch/dec di pregio			
Stato di conservazione dei caratteri originali	Conservato <input checked="" type="checkbox"/>	Parzialmente modificato <input type="checkbox"/>	
Tipologia dell'insediamento	Edificio singolo <input type="checkbox"/>	Parte di una corte originale <input type="checkbox"/>	Parte di una corte modificata <input checked="" type="checkbox"/>
Accessibilità	Strada provinciale o comunale <input checked="" type="checkbox"/>	Strada privata asfaltata <input type="checkbox"/>	Strada privata non asfaltata <input type="checkbox"/>
Classificazione PRG vigente	Zona omogenea H6	Cat. d'intervento 5	n° scheda prec. 118

Note: Stalla-fienile ottocentesca ben conservata con tetto a capanna.



Comune SALA BOLOGNESE
Indirizzo VIA DON MINZONI, 10
Rif. catastali F. 23 mapp. 32
Toponimo CATASTO GREGORIANO
 IGM 1893

Tipologia	CASA COLONICA A ELEMENTI CONGIUNTI		
Epoca di costruzione	ante 1893		
El. arch/dec di pregio	Gelosie		
Stato di conservazione dei caratteri originali	Conservato <input checked="" type="checkbox"/>	Parzialmente modificato <input type="checkbox"/>	
Tipologia dell'insediamento	Edificio singolo <input checked="" type="checkbox"/>	Parte di una corte originale <input type="checkbox"/>	Parte di una corte modificata <input type="checkbox"/>
Accessibilità	Strada provinciale o comunale <input checked="" type="checkbox"/>	Strada privata asfaltata <input type="checkbox"/>	Strada privata non asfaltata <input type="checkbox"/>
Classificazione PRG vigente	Zona omogenea E	Cat. d'intervento 5	n° scheda prec. 123

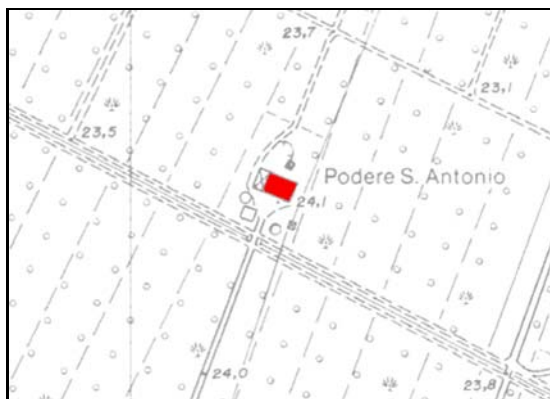
Note: Casa colonica di impianto novecentesco costruita sul sedime di un edificio precedente. Questa tipologia di edificio si ripete per 5 volte su Via Don Minzoni.



Comune SALA BOLOGNESE
Indirizzo VIA DON MINZONI, 7
Rif. catastali F. 37 mapp. 30
Toponimo CATASTO GREGORIANO
 IGM 1893

Tipologia	CASA COLONICA A ELEMENTI CONGIUNTI		
Epoca di costruzione	post 1893		
El. arch/dec di pregio	Gelosie		
Stato di conservazione dei caratteri originali	Conservato <input checked="" type="checkbox"/>	Parzialmente modificato <input type="checkbox"/>	
Tipologia dell'insediamento	Edificio singolo <input checked="" type="checkbox"/>	Parte di una corte originale <input type="checkbox"/>	Parte di una corte modificata <input type="checkbox"/>
Accessibilità	Strada provinciale o comunale <input type="checkbox"/>	Strada privata asfaltata <input type="checkbox"/>	Strada privata non asfaltata <input checked="" type="checkbox"/>
Classificazione PRG vigente	Zona omogenea E	Cat. d'intervento 5	n° scheda prec. 134

Note: Edificio della stessa tipologia di quello di cui alla scheda n°90. Situato vicino a "Palazzo Casabianca".



Comune SALA BOLOGNESE
Indirizzo VIA MINZONI DON, 13
Rif. catastali F. 36 mapp. 71
Toponimo CATASTO GREGORIANO
 IGM 1893

Tipologia CASA COLONICA A ELEMENTI CONGIUNTI
Epoca di costruzione post 1893
El. arch/dec di pregio

Stato di conservazione dei caratteri originali	Conservato <input checked="" type="checkbox"/>	Parzialmente modificato <input type="checkbox"/>	
Tipologia dell'insediamento	Edificio singolo <input checked="" type="checkbox"/>	Parte di una corte originale <input type="checkbox"/>	Parte di una corte modificata <input type="checkbox"/>
Accessibilità	Strada provinciale o comunale <input type="checkbox"/>	Strada privata asfaltata <input type="checkbox"/>	Strada privata non asfaltata <input checked="" type="checkbox"/>
Classificazione PRG vigente	Zona omogenea E	Cat. d'intervento 5	n° scheda prec. 135

Note: Edificio della stessa tipologia di quello di cui alla scheda n°90. Situato vicino a "Palazzo Casabianca".



Comune SALA BOLOGNESE
Indirizzo VIA MINZONI DON
Rif. catastali F.0 mapp. 0
Toponimo CATASTO GREGORIANO
 IGM 1893

Tipologia EDIFICIO SPECIALISTICO
Epoca di costruzione ante 1893
El. arch/dec di pregio Cappella con cornice a dentelli

Stato di conservazione dei caratteri originali

Conservato	Parzialmente modificato
<input checked="" type="checkbox"/>	<input type="checkbox"/>

Tipologia dell'insediamento

Edificio singolo	Parte di una corte originale	Parte di una corte modificata
<input checked="" type="checkbox"/>	<input type="checkbox"/>	<input type="checkbox"/>

Accessibilità

Strada provinciale o comunale	Strada privata asfaltata	Strada privata non asfaltata
<input checked="" type="checkbox"/>	<input type="checkbox"/>	<input type="checkbox"/>

Classificazione PRG vigente

Zona omogenea	Cat. d'intervento	n° scheda prec.
---------------	-------------------	-----------------

Note: Cimitero d'impianto della fine dell'ottocento di Sala Bolognese.



Comune SALA BOLOGNESE
Indirizzo VIA SALETTA, 13
Rif. catastali F. 47 mapp. 12\13
Toponimo CATASTO GREGORIANO
 IGM 1893 C. S. Angelo

Tipologia	CASA COLONICA A ELEMENTI DISGIUNTI		
Epoca di costruzione	ante 1893		
El. arch/dec di pregio			
Stato di conservazione dei caratteri originali	Conservato <input checked="" type="checkbox"/>	Parzialmente modificato <input type="checkbox"/>	
Tipologia dell'insediamento	Edificio singolo <input type="checkbox"/>	Parte di una corte originale <input checked="" type="checkbox"/>	Parte di una corte modificata <input type="checkbox"/>
Accessibilità	Strada provinciale o comunale <input checked="" type="checkbox"/>	Strada privata asfaltata <input type="checkbox"/>	Strada privata non asfaltata <input type="checkbox"/>
Classificazione PRG vigente	Zona omogenea E	Cat. d'intervento	n° scheda prec.

Note: Presenza di intonaco cementizio. L'edificio di impianto settecentesco è situato a ridosso dell'argine del Samoggia.



Comune SALA BOLOGNESE
Indirizzo VIA SALETTA, 7
Rif. catastali F. 47 mapp. 65
Toponimo CATASTO GREGORIANO Luogo Banti
 IGM 1893

Tipologia STALLA/FIENILE
Epoca di costruzione ante 1893
El. arch/dec di pregio

Stato di conservazione dei caratteri originali	Conservato <input type="checkbox"/>	Parzialmente modificato <input checked="" type="checkbox"/>	
Tipologia dell'insediamento	Edificio singolo <input type="checkbox"/>	Parte di una corte originale <input type="checkbox"/>	Parte di una corte modificata <input checked="" type="checkbox"/>
Accessibilità	Strada provinciale o comunale <input checked="" type="checkbox"/>	Strada privata asfaltata <input type="checkbox"/>	Strada privata non asfaltata <input type="checkbox"/>
Classificazione PRG vigente	Zona omogenea E	Cat. d'intervento 5	n° scheda prec. 138

Note: L'edificio si presenta parzialmente modificato: tamponature sul lato sud, rifatta parte di solaio e apertura per autorimessa al piano terra.



Comune	SALA BOLOGNESE	
Indirizzo	VIA SALETTA, 14	
Rif. catastali	F. 49	mapp. 44
Toponimo	CATASTO GREGORIANO	Luogo De Luca
	IGM 1893	C. S. Agata

Tipologia	CASA COLONICA A ELEMENTI DISGIUNTI		
Epoca di costruzione	ante 1893		
El. arch/dec di pregio			

Stato di conservazione dei caratteri originali	Conservato <input checked="" type="checkbox"/>	Parzialmente modificato <input type="checkbox"/>	
Tipologia dell'insediamento	Edificio singolo <input type="checkbox"/>	Parte di una corte originale <input checked="" type="checkbox"/>	Parte di una corte modificata <input type="checkbox"/>
Accessibilità	Strada provinciale o comunale <input checked="" type="checkbox"/>	Strada privata asfaltata <input type="checkbox"/>	Strada privata non asfaltata <input type="checkbox"/>
Classificazione PRG vigente	Zona omogenea E	Cat. d'intervento 5	n° scheda prec. 139

Note: Portone d'ingresso con arco a tutto sesto vetrato. Abbaino sul tetto. Buono stato di conservazione dell'intera corte.



Comune	SALA BOLOGNESE	
Indirizzo	VIA SALETTA, 14	
Rif. catastali	F. 49	mapp. 4
Toponimo	CATASTO GREGORIANO	Luogo De Luca
	IGM 1893	C. S. Agata

Tipologia	STALLA/FIENILE
Epoca di costruzione	ante 1893
El. arch/dec di pregio	

Stato di conservazione dei caratteri originali	Conservato <input checked="" type="checkbox"/>	Parzialmente modificato <input type="checkbox"/>
---	---	---

Tipologia dell'insediamento	Edificio singolo <input type="checkbox"/>	Parte di una corte originale <input checked="" type="checkbox"/>	Parte di una corte modificata <input type="checkbox"/>
------------------------------------	--	---	---

Accessibilità	Strada provinciale o comunale <input checked="" type="checkbox"/>	Strada privata asfaltata <input type="checkbox"/>	Strada privata non asfaltata <input type="checkbox"/>
----------------------	--	--	--

Classificazione PRG vigente	Zona omogenea E	Cat. d'intervento 5	n° scheda prec. 139
------------------------------------	--------------------	------------------------	------------------------

Note: Stalla/fienile legata alla casa colonica di cui alla scheda n°96.



Comune SALA BOLOGNESE
Indirizzo VIA SALETTA, 10
Rif. catastali F. 49 mapp. 27
Toponimo CATASTO GREGORIANO

IGM 1893 C. di Sotto

Tipologia CASA COLONICA A ELEMENTI DISGIUNTI

Epoca di costruzione ante 1893

El. arch/dec di pregio

Stato di conservazione dei caratteri originali

Conservato



Parzialmente modificato



Tipologia dell'insediamento

Edificio singolo



Parte di una corte originale



Parte di una corte modificata



Accessibilità

Strada provinciale o comunale



Strada privata asfaltata



Strada privata non asfaltata



Classificazione PRG vigente

Zona omogenea

E

Cat. d'intervento

5

n° scheda prec.

141

Note: Porta d'ingresso con arco a tutto sesto sorretto da mensole e porta allargata. Abbaino sul tetto. Androne passante. Rifatto comignolo e apertura per auto-rimessa.



Comune SALA BOLOGNESE
Indirizzo VIA SALETTA, 10
Rif. catastali F. 49 mapp. 31
Toponimo CATASTO GREGORIANO

IGM 1893 C. di Sotto

Tipologia STALLA/FIENILE

Epoca di costruzione ante 1893

El. arch/dec di pregio

Stato di conservazione dei caratteri originali

Conservato

Parzialmente modificato

Tipologia dell'insediamento

Edificio singolo

Parte di una corte originale

Parte di una corte modificata

Accessibilità

Strada provinciale o comunale

Strada privata asfaltata

Strada privata non asfaltata

Classificazione PRG vigente

Zona omogenea

E

Cat. d'intervento

5

n° scheda prec.

141

Note: Stalla/fienile d pertinenza alla casa colonica di cui alla scheda n°98. Aggiunta di tamponature sul lato sud e parzialmente rifatto il solaio in cemento.



Comune	SALA BOLOGNESE
Indirizzo	VIA SALETTA, 3
Rif. catastali	F. 48 mapp. 24
Toponimo	CATASTO GREGORIANO
	IGM 1893 C. S. Pietro

Tipologia	CASA COLONICA A ELEMENTI CONGIUNTI
Epoca di costruzione	ante 1893
El. arch/dec di pregio	

Stato di conservazione dei caratteri originali	Conservato	Parzialmente modificato
	<input checked="" type="checkbox"/>	<input type="checkbox"/>

Tipologia dell'insediamento	Edificio singolo	Parte di una corte originale	Parte di una corte modificata
	<input type="checkbox"/>	<input checked="" type="checkbox"/>	<input type="checkbox"/>

Accessibilità	Strada provinciale o comunale	Strada privata asfaltata	Strada privata non asfaltata
	<input checked="" type="checkbox"/>	<input type="checkbox"/>	<input type="checkbox"/>

Classificazione PRG vigente	Zona omogenea	Cat. d'intervento	n° scheda prec.
	H2	5	143

Note: Edificio di pertinenza della casa padronale di cui alla scheda numero n°101.



Comune	SALA BOLOGNESE
Indirizzo	VIA SALETTA, 3
Rif. catastali	F. 48 mapp. 12
Toponimo	CATASTO GREGORIANO
	IGM 1893 C. S. Pietro

Tipologia	CASA PADRONALE
Epoca di costruzione	ante 1893
El. arch/dec di pregio	

Stato di conservazione dei caratteri originali	Conservato <input type="checkbox"/>	Parzialmente modificato <input checked="" type="checkbox"/>
---	---	---

Tipologia dell'insediamento	Edificio singolo <input type="checkbox"/>	Parte di una corte originale <input checked="" type="checkbox"/>	Parte di una corte modificata <input type="checkbox"/>
------------------------------------	---	--	--

Accessibilità	Strada provinciale o comunale <input checked="" type="checkbox"/>	Strada privata asfaltata <input type="checkbox"/>	Strada privata non asfaltata <input type="checkbox"/>
----------------------	---	---	---

Classificazione PRG vigente	Zona omogenea H2	Cat. d'intervento 5	n° scheda prec. 143
------------------------------------	-----------------------------------	--------------------------------------	--------------------------------------

Note:L'edificio oggi si presenta con alcune modifiche: manto di copertura sostituito con marsigliesi, balcone sul lato sud, aperture non originali sul lato ovest.



Comune	SALA BOLOGNESE	
Indirizzo	VIA SALETTA, 4	
Rif. catastali	F. 52	mapp. 5
Toponimo	CATASTO GREGORIANO	Luogo Bassi
	IGM 1893	C. Stanga

Tipologia CASA COLONICA A ELEMENTI DISGIUNTI

Epoca di costruzione ante 1893

El. arch/dec di pregio

Stato di conservazione dei caratteri originali	Conservato <input checked="" type="checkbox"/>	Parzialmente modificato <input type="checkbox"/>
---	--	--

Tipologia dell'insediamento	Edificio singolo <input type="checkbox"/>	Parte di una corte originale <input checked="" type="checkbox"/>	Parte di una corte modificata <input type="checkbox"/>
------------------------------------	---	--	--

Accessibilità	Strada provinciale o comunale <input checked="" type="checkbox"/>	Strada privata asfaltata <input type="checkbox"/>	Strada privata non asfaltata <input type="checkbox"/>
----------------------	---	---	---

Classificazione PRG vigente	Zona omogenea E	Cat. d'intervento 5	n° scheda prec. 148
------------------------------------	---------------------------	-------------------------------	-------------------------------

Note: Portone d'ingresso con arco a tutto sesto e cornice rastremata.



Comune	SALA BOLOGNESE	
Indirizzo	VIA SALETTA, 2	
Rif. catastali	F. 52	mapp. 24
Toponimo	CATASTO GREGORIANO	Luogo Bianchini
	IGM 1893	C. S. Vincenzo

Tipologia	CASA COLONICA A ELEMENTI DISGIUNTI		
Epoca di costruzione	ante 1893		
El. arch/dec di pregio			

Stato di conservazione dei caratteri originali	Conservato <input type="checkbox"/>	Parzialmente modificato <input checked="" type="checkbox"/>	
Tipologia dell'insediamento	Edificio singolo <input type="checkbox"/>	Parte di una corte originale <input checked="" type="checkbox"/>	Parte di una corte modificata <input type="checkbox"/>
Accessibilità	Strada provinciale o comunale <input checked="" type="checkbox"/>	Strada privata asfaltata <input type="checkbox"/>	Strada privata non asfaltata <input type="checkbox"/>
Classificazione PRG vigente	Zona omogenea H2	Cat. d'intervento 5	n° scheda prec. 149

Note: Parte d'intonaco sostituito con intonaco cementizio. Creata apertura per auto rimessa. Modificato comignolo.



Comune SALA BOLOGNESE
Indirizzo VIA PERSICETANA, 30
Rif. catastali F. 51 mapp. 17
Toponimo CATASTO GREGORIANO
 IGM 1893

Tipologia CASA COLONICA A ELEMENTI DISGIUNTI
Epoca di costruzione ante 1893
El. arch/dec di pregio

Stato di conservazione dei caratteri originali	Conservato <input checked="" type="checkbox"/>	Parzialmente modificato <input type="checkbox"/>		
Tipologia dell'insediamento	Edificio singolo <input type="checkbox"/>	Parte di una corte originale <input checked="" type="checkbox"/>	Parte di una corte modificata <input type="checkbox"/>	
Accessibilità	Strada provinciale o comunale <input type="checkbox"/>	Strada privata asfaltata <input type="checkbox"/>	Strada privata non asfaltata <input checked="" type="checkbox"/>	
Classificazione PRG vigente	Zona omogenea E	Cat. d'intervento 5	n° scheda prec. 146	

Note: Casa colonica vicina alla Persicetana che si caratterizza per il granaio con finestrelle rettangolari perlopiù appartenenti a case padronali.



Comune SALA BOLOGNESE
Indirizzo VIA PERSICETANA, 30
Rif. catastali F. 51 mapp. 17
Toponimo CATASTO GREGORIANO
 IGM 1893

Tipologia	STALLA/FIENILE		
Epoca di costruzione	ante 1893		
El. arch/dec di pregio			
Stato di conservazione dei caratteri originali	Conservato <input checked="" type="checkbox"/>	Parzialmente modificato <input type="checkbox"/>	
Tipologia dell'insediamento	Edificio singolo <input type="checkbox"/>	Parte di una corte originale <input checked="" type="checkbox"/>	Parte di una corte modificata <input type="checkbox"/>
Accessibilità	Strada provinciale o comunale <input type="checkbox"/>	Strada privata asfaltata <input type="checkbox"/>	Strada privata non asfaltata <input checked="" type="checkbox"/>
Classificazione PRG vigente	Zona omogenea E	Cat. d'intervento 5	n° scheda prec. 146

Note: Stalla/fienile di pertinenza della casa di cui alla scheda n°104



Comune	SALA BOLOGNESE	
Indirizzo	VIA SANT'ANTONIO, 9	
Rif. catastali	F. 38	mapp. 42
Toponimo	CATASTO GREGORIANO	Certosa
	IGM 1893	Certosa

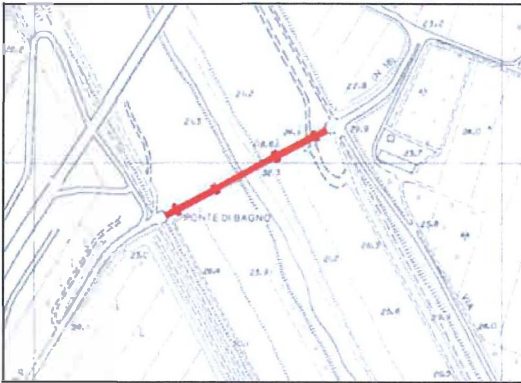
Tipologia EDIFICIO SPECIALISTICO

Epoca di costruzione ante 1893

El. arch/dec di pregio

Stato di conservazione dei caratteri originali	Conservato <input checked="" type="checkbox"/>	Parzialmente modificato <input type="checkbox"/>	
Tipologia dell'insediamento	Edificio singolo <input type="checkbox"/>	Parte di una corte originale <input type="checkbox"/>	Parte di una corte modificata <input checked="" type="checkbox"/>
Accessibilità	Strada provinciale o comunale <input checked="" type="checkbox"/>	Strada privata asfaltata <input type="checkbox"/>	Strada privata non asfaltata <input type="checkbox"/>
Classificazione PRG vigente	Zona omogenea B1	Cat. d'intervento	n° scheda prec.

Note: Portale d'ingresso all'ex-certosa. Oggi è l'unico elemento originale, oltre alla cappella, che rimane del monastero.



Comune SALA BOLOGNESE
Indirizzo
Rif. catastali F. mapp.
Toponimo CATASTO GREGORIANO
 IGM 1893

Edificio soggetto a tutela ai sensi del D.Lgs. 42/2004.

Tipologia EDIFICIO SPECIALISTICO
Epoca di costruzione ante 1893
El. arch/dec di pregio

Stato di conservazione dei caratteri originali	Conservato <input checked="" type="checkbox"/>	Parzialmente modificato <input type="checkbox"/>	
Tipologia dell'insediamento	Edificio singolo <input checked="" type="checkbox"/>	Parte di una corte originale <input type="checkbox"/>	Parte di una corte modificata <input type="checkbox"/>
Accessibilità	Strada provinciale o comunale <input checked="" type="checkbox"/>	Strada privata asfaltata <input type="checkbox"/>	Strada privata non asfaltata <input type="checkbox"/>
Classificazione PRG vigente	Zona omogenea E	Cat. d'intervento	n° scheda prec.

Note: Ponte romano sul Reno, attualmente interrotto.



Comune SALA BOLOGNESE
Indirizzo VIA GRAMSCI, 160
Rif. catastali F. 52 mapp. 15
Toponimo CATASTO GREGORIANO
 IGM 1893

Tipologia CASA COLONICA A ELEMENTI DISGIUNTI

Epoca di costruzione ante 1893

El. arch/dec di pregio

Stato di conservazione dei caratteri originali

Conservato



Parzialmente modificato



Tipologia dell'insediamento

Edificio singolo



Parte di una corte originale



Parte di una corte modificata



Accessibilità

Strada provinciale o comunale



Strada privata asfaltata



Strada privata non asfaltata



Classificazione PRG vigente

Zona omogenea

A

Cat. d'intervento

n° scheda prec.

Note: Torretta con grosso basamento a scarpa.

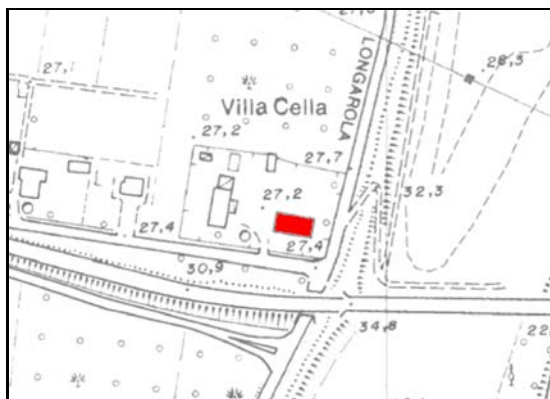


Comune SALA BOLOGNESE
Indirizzo VIA CARLINE, 2
Rif. catastali F. 6 mapp. 26
Toponimo CATASTO GREGORIANO
 IGM 1893

Tipologia EDIFICIO SPECIALISTICO
Epoca di costruzione post 1893
El. arch/dec di pregio

Stato di conservazione dei caratteri originali	Conservato <input checked="" type="checkbox"/>	Parzialmente modificato <input type="checkbox"/>		
Tipologia dell'insediamento	Edificio singolo <input checked="" type="checkbox"/>	Parte di una corte originale <input type="checkbox"/>	Parte di una corte modificata <input type="checkbox"/>	
Accessibilità	Strada provinciale o comunale <input type="checkbox"/>	Strada privata asfaltata <input type="checkbox"/>	Strada privata non asfaltata <input checked="" type="checkbox"/>	
Classificazione PRG vigente	Zona omogenea A	Cat. d'intervento	n° scheda prec.	

Note: Edificio del Consorzio di Bonifica Reno Palata.



Comune	SALA BOLOGNESE		
Indirizzo	VIA MATTEOTTI, 51		
Rif. catastali	F. 34	mapp. 56	
Toponimo	CATASTO GREGORIANO	Luogo Rinaldi	
	IGM 1893	C. Ricasoli	
<hr/>			
Tipologia	CASA PADRONALE		
Epoca di costruzione	ante 1893		
El. arch/dec di pregio			
Stato di conservazione dei caratteri originali	Conservato <input type="checkbox"/>	Parzialmente modificato <input checked="" type="checkbox"/>	
Tipologia dell'insediamento	Edificio singolo <input type="checkbox"/>	Parte di una corte originale <input checked="" type="checkbox"/>	Parte di una corte modificata <input type="checkbox"/>
Accessibilità	Strada provinciale o comunale <input checked="" type="checkbox"/>	Strada privata asfaltata <input type="checkbox"/>	Strada privata non asfaltata <input type="checkbox"/>
Classificazione PRG vigente	Zona omogenea A	Cat. d'intervento	n° scheda prec.

Note: Edificio situato a ridosso di via Matteotti. E' legato alla casa colonica di cui alla scheda n°57.



Comune SALA BOLOGNESE
Indirizzo VIA GRAMSCI, 315
Rif. catastali F. 57 mapp.
Toponimo CATASTO GREGORIANO

IGM 1893 V.la Bassi

Tipologia EDIFICIO SPECIALISTICO
Epoca di costruzione ante 1893
El. arch/dec di pregio

Stato di conservazione dei caratteri originali	Conservato <input checked="" type="checkbox"/>	Parzialmente modificato <input type="checkbox"/>	
Tipologia dell'insediamento	Edificio singolo <input type="checkbox"/>	Parte di una corte originale <input checked="" type="checkbox"/>	Parte di una corte modificata <input type="checkbox"/>
Accessibilità	Strada provinciale o comunale <input checked="" type="checkbox"/>	Strada privata asfaltata <input type="checkbox"/>	Strada privata non asfaltata <input type="checkbox"/>
Classificazione PRG vigente	Zona omogenea A	Cat. d'intervento	n° scheda prec.

Note: Conserva (ghiacciaia) collocata all'interno del bosco all'inglese di Villa Terracini.



Comune	SALA BOLOGNESE		
Indirizzo	VIA FRABETTI, 7		
Rif. catastali	F. 42	mapp. 210	
Toponimo	CATASTO GREGORIANO	Predio S. Giuseppe	
	IGM 1893	C. Campori	

Tipologia	CASA COLONICA A ELEMENTI DISGIUNTI		
Epoca di costruzione	ante 1893		
El. arch/dec di pregio	Torretta		

Stato di conservazione dei caratteri originali	Conservato <input type="checkbox"/>	Parzialmente modificato <input checked="" type="checkbox"/>
---	--	--

Tipologia dell'insediamento	Edificio singolo <input type="checkbox"/>	Parte di una corte originale <input type="checkbox"/>	Parte di una corte modificata <input checked="" type="checkbox"/>
------------------------------------	--	--	--

Accessibilità	Strada provinciale o comunale <input checked="" type="checkbox"/>	Strada privata asfaltata <input type="checkbox"/>	Strada privata non asfaltata <input type="checkbox"/>
----------------------	--	--	--

Classificazione PRG vigente	Zona omogenea E	Cat. d'intervento 4	n° scheda prec. 169
------------------------------------	--------------------	------------------------	------------------------

Note: Casa colonica con torretta dal toponimo CTR "Fondo S. Giuseppe", dal quale prende il nome anche l'oratorio posto a pochi metri (scheda n°61).



Comune SALA BOLOGNESE
Indirizzo VIA ZACCARELLI, 16
Rif. catastali F. 19 mapp. 12
Toponimo CATASTO GREGORIANO
 IGM 1893 C. Nuova

Tipologia CASA COLONICA A ELEMENTI DISGIUNTI
Epoca di costruzione ante 1893
El. arch/dec di pregio

Stato di conservazione dei caratteri originali	Conservato <input checked="" type="checkbox"/>	Parzialmente modificato <input type="checkbox"/>		
Tipologia dell'insediamento	Edificio singolo <input type="checkbox"/>	Parte di una corte originale <input checked="" type="checkbox"/>	Parte di una corte modificata <input type="checkbox"/>	
Accessibilità	Strada provinciale o comunale <input checked="" type="checkbox"/>	Strada privata asfaltata <input type="checkbox"/>	Strada privata non asfaltata <input type="checkbox"/>	
Classificazione PRG vigente	Zona omogenea E	Cat. d'intervento 5	n° scheda prec. 51	

Nota: Casa colonica di impianto sei-settecentesco ben conservata.



Comune SALA BOLOGNESE
Indirizzo VIA ZACCARELLI, 16
Rif. catastali F. 19 mapp. 12
Toponimo CATASTO GREGORIANO

IGM 1893

C. Nuova

Tipologia STALLA/FIENILE

Epoca di costruzione ante 1893

El. arch/dec di pregio

Stato di conservazione dei caratteri originali

Conservato

Parzialmente modificato

Tipologia dell'insediamento

Edificio singolo

Parte di una corte originale

Parte di una corte modificata

Accessibilità

Strada provinciale o comunale

Strada privata asfaltata

Strada privata non asfaltata

Classificazione PRG vigente

Zona omogenea

E

Cat. d'intervento

5

n° scheda prec.

51

Note: Ex stalla/fienile di pertinenza della casa di cui alla scheda n. 113. Le recenti modifiche e i materiali utilizzati non hanno snaturato la tipologia dell'edificio.



Comune SALA BOLOGNESE
Indirizzo VIA LONGAROLA, 41
Rif. catastali F. 45 mapp. 21
Toponimo CATASTO GREGORIANO
 IGM 1893

Tipologia CASA PADRONALE
Epoca di costruzione ante 1893
El. arch/dec di pregio Portone con cornice rastremata

Stato di conservazione dei caratteri originali	Conservato <input type="checkbox"/>	Parzialmente modificato <input checked="" type="checkbox"/>		
Tipologia dell'insediamento	Edificio singolo <input checked="" type="checkbox"/>	Parte di una corte originale <input type="checkbox"/>	Parte di una corte modificata <input type="checkbox"/>	
Accessibilità	Strada provinciale o comunale <input type="checkbox"/>	Strada privata asfaltata <input type="checkbox"/>	Strada privata non asfaltata <input checked="" type="checkbox"/>	
Classificazione PRG vigente	Zona omogenea E	Cat. d'intervento 5	n° scheda prec. 173	

Note: Casa padronale di impianto sette-ottocentesco che ha subito ristrutturazioni negli ultimi decenni. Reso abitabile il sottotetto



Comune SALA BOLOGNESE
Indirizzo VIA BAGNO
Rif. catastali F. 21 mapp. 5
Toponimo CATASTO GREGORIANO
 IGM 1893

Tipologia CASA COLONICA A ELEMENTI CONGIUNTI
Epoca di costruzione post 1893
El. arch/dec di pregio Cornici alle finestre, cornicione con resti di decorazione pittorica

Stato di conservazione dei caratteri originali

Conservato	Parzialmente modificato
<input type="checkbox"/>	<input checked="" type="checkbox"/>

Tipologia dell'insediamento

Edificio singolo	Parte di una corte originale	Parte di una corte modificata
<input checked="" type="checkbox"/>	<input type="checkbox"/>	<input type="checkbox"/>

Accessibilità

Strada provinciale o comunale	Strada privata asfaltata	Strada privata non asfaltata
<input checked="" type="checkbox"/>	<input type="checkbox"/>	<input type="checkbox"/>

Classificazione PRG vigente	Zona omogenea H2	Cat. d'intervento 5	n° scheda prec. 62
------------------------------------	---------------------	------------------------	-----------------------

Note: Edificio colonico ad elementi congiunti di inizio Novecento, oggi detto 'Casa Largaiolli'. Ristrutturazioni interne nei decenni successivi.



Comune SALA BOLOGNESE
Indirizzo VIA PACE, 91
Rif. catastali F. 26 mapp. 99
Toponimo CATASTO GREGORIANO
 IGM 1893

Tipologia CASA CIVILE
Epoca di costruzione post 1893
El. arch/dec di pregio Balaustra del balcone a filo facciata

Stato di conservazione dei caratteri originali

Conservato	Parzialmente modificato
<input type="checkbox"/>	<input checked="" type="checkbox"/>

Tipologia dell'insediamento

Edificio singolo	Parte di una corte originale	Parte di una corte modificata
<input checked="" type="checkbox"/>	<input type="checkbox"/>	<input type="checkbox"/>

Accessibilità

Strada provinciale o comunale	Strada privata asfaltata	Strada privata non asfaltata
<input checked="" type="checkbox"/>	<input type="checkbox"/>	<input type="checkbox"/>

Classificazione PRG vigente

Zona omogenea	Cat. d'intervento	n° scheda prec.
B1		

Note: Edificio della prima metà del novecento con cornice marcapiano al primo livello e cornici nelle aperture. Superfettazione sul fianco nord.



Comune	SALA BOLOGNESE
Indirizzo	VIA PACE, 67
Rif. catastali	F. 26 mapp. 111
Toponimo	CATASTO GREGORIANO
	IGM 1893

Tipologia	CASA CIVILE
Epoca di costruzione	post 1893
El. arch/dec di pregio	Balconcino su mensole

Stato di conservazione dei caratteri originali	Conservato <input checked="" type="checkbox"/>	Parzialmente modificato <input type="checkbox"/>
---	--	--

Tipologia dell'insediamento	Edificio singolo <input checked="" type="checkbox"/>	Parte di una corte originale <input type="checkbox"/>	Parte di una corte modificata <input type="checkbox"/>
------------------------------------	--	---	--

Accessibilità	Strada provinciale o comunale <input checked="" type="checkbox"/>	Strada privata asfaltata <input type="checkbox"/>	Strada privata non asfaltata <input type="checkbox"/>
----------------------	---	---	---

Classificazione PRG vigente	Zona omogenea B1	Cat. d'intervento	n° scheda prec.
------------------------------------	-----------------------------------	--------------------------	------------------------

Note: Edificio novecentesco isolato. Cornice nella porta d'ingresso e cornice marcapiano.



Comune **SALA BOLOGNESE**
 Indirizzo **VIA PACE, 55,53**
 Rif. catastali **F. 26 mapp. 69**
 Toponimo **CATASTO GREGORIANO**
IGM 1893

Tipologia **CASA CIVILE**
 Epoca di costruzione **post 1893**
 El. arch/dec di pregio

Stato di conservazione dei caratteri originali

Conservato	Parzialmente modificato
<input type="checkbox"/>	<input checked="" type="checkbox"/>

Tipologia dell'insediamento

Edificio singolo	Parte di una corte originale	Parte di una corte modificata
<input checked="" type="checkbox"/>	<input type="checkbox"/>	<input type="checkbox"/>

Accessibilità

Strada provinciale o comunale	Strada privata asfaltata	Strada privata non asfaltata
<input type="checkbox"/>	<input checked="" type="checkbox"/>	<input type="checkbox"/>

Classificazione PRG vigente

Zona omogenea	Cat. d'intervento	n° scheda prec.
B1		

Note: Fabbricato novecentesco in parte intonacato ed in parte a vista, con cornici marcapiano e balconcino su mensola. Edificio con vincolo di restauro e risanamento di Tipo C



Comune SALA BOLOGNESE
Indirizzo VIA PACE, 106,108,110
Rif. catastali F. 25 mapp. 102
Toponimo CATASTO GREGORIANO
 IGM 1893

Tipologia CASA CIVILE
Epoca di costruzione post 1893
El. arch/dec di pregio

Stato di conservazione dei caratteri originali	Conservato <input checked="" type="checkbox"/>	Parzialmente modificato <input type="checkbox"/>		
Tipologia dell'insediamento	Edificio singolo <input checked="" type="checkbox"/>	Parte di una corte originale <input type="checkbox"/>	Parte di una corte modificata <input type="checkbox"/>	
Accessibilità	Strada provinciale o comunale <input type="checkbox"/>	Strada privata asfaltata <input checked="" type="checkbox"/>	Strada privata non asfaltata <input type="checkbox"/>	
Classificazione PRG vigente	Zona omogenea B1	Cat. d'intervento	n° scheda prec.	

Note: Tipologia del villino urbano anni '20 con finto buganto piatto agli angoli con paramento ad intonaco e mattone a vista. Importanti cornici modanate e dentellate alle finestre, terrazzino con balaustra ad angolo poggiate su colonna.



Comune SALA BOLOGNESE
Indirizzo VIA PACE, 39
Rif. catastali F. 26 mapp. 65
Toponimo CATASTO GREGORIANO
 IGM 1893

Tipologia CASA CIVILE
Epoca di costruzione post 1893
El. arch/dec di pregio

Stato di conservazione dei caratteri originali	Conservato <input checked="" type="checkbox"/>	Parzialmente modificato <input type="checkbox"/>	
Tipologia dell'insediamento	Edificio singolo <input checked="" type="checkbox"/>	Parte di una corte originale <input type="checkbox"/>	Parte di una corte modificata <input type="checkbox"/>
Accessibilità	Strada provinciale o comunale <input checked="" type="checkbox"/>	Strada privata asfaltata <input type="checkbox"/>	Strada privata non asfaltata <input type="checkbox"/>
Classificazione PRG vigente	Zona omogenea B1	Cat. d'intervento	n° scheda prec.

Note: Edificio dei primi del 900 con decorazioni policrome nella fascia sottostante il cornicione. Davanzali modanati alle finestre.



Comune	SALA BOLOGNESE
Indirizzo	PIAZZA MARCONI, 9,11,11A
Rif. catastali	F. 26 mapp. 98
Toponimo	CATASTO GREGORIANO
	IGM 1893 C.se Asilo Primodì (Sede Comunale)

Tipologia	EDIFICIO SPECIALISTICO
Epoca di costruzione	post 1893
El. arch/dec di pregio	

Stato di conservazione dei caratteri originali	Conservato <input type="checkbox"/>	Parzialmente modificato <input checked="" type="checkbox"/>
--	--	--

Tipologia dell'insediamento	Edificio singolo <input type="checkbox"/>	Parte di una corte originale <input checked="" type="checkbox"/>	Parte di una corte modificata <input type="checkbox"/>
-----------------------------	--	---	---

Accessibilità	Strada provinciale o comunale <input checked="" type="checkbox"/>	Strada privata asfaltata <input type="checkbox"/>	Strada privata non asfaltata <input type="checkbox"/>
---------------	--	--	--

Classificazione PRG vigente	Zona omogenea 62	Cat. d'intervento	n° scheda prec.
-----------------------------	---------------------	-------------------	-----------------

Note: Edificio destinato ad ospitare i poliambulatori, ex sede comunale fino alla fine del XIX sec.



Comune SALA BOLOGNESE
Indirizzo VIA BAGNO, 10
Rif. catastali F. 15 mapp. 96
Toponimo CATASTO GREGORIANO
 IGM 1893

Tipologia BARCHESSA/CASELLA
Epoca di costruzione post 1893
El. arch/dec di pregio

Stato di conservazione dei caratteri originali	Conservato <input checked="" type="checkbox"/>	Parzialmente modificato <input type="checkbox"/>		
Tipologia dell'insediamento	Edificio singolo <input type="checkbox"/>	Parte di una corte originale <input checked="" type="checkbox"/>	Parte di una corte modificata <input type="checkbox"/>	
Accessibilità	Strada provinciale o comunale <input checked="" type="checkbox"/>	Strada privata asfaltata <input type="checkbox"/>	Strada privata non asfaltata <input type="checkbox"/>	
Classificazione PRG vigente	Zona omogenea E	Cat. d'intervento 5	n° scheda prec. 59	

Note: Edificio di servizio agricolo inserito nella corte rurale con riferimento alla scheda n° 35.



Comune SALA BOLOGNESE
Indirizzo VIA SALETTA, 13,15
Rif. catastali F. 47 mapp. 16\18
Toponimo CATASTO GREGORIANO
 IGM 1893 C. S. Angelo

Tipologia STALLA/FIENILE
Epoca di costruzione ante 1893
El. arch/dec di pregio

Stato di conservazione dei caratteri originali

Conservato	Parzialmente modificato
<input type="checkbox"/>	<input checked="" type="checkbox"/>

Tipologia dell'insediamento

Edificio singolo	Parte di una corte originale	Parte di una corte modificata
<input type="checkbox"/>	<input checked="" type="checkbox"/>	<input type="checkbox"/>

Accessibilità

Strada provinciale o comunale	Strada privata asfaltata	Strada privata non asfaltata
<input type="checkbox"/>	<input type="checkbox"/>	<input checked="" type="checkbox"/>

Classificazione PRG vigente

Zona omogenea	Cat. d'intervento	n° scheda prec.
E	5	137

Note: Edificio di servizio agricolo annesso al fabbricato colonico di scheda n° 95. Tamponature sui fronti est - sud.



Comune SALA BOLOGNESE
Indirizzo VIA GRAMSCI, 99,101
Rif. catastali F. 38 mapp. 4
Toponimo CATASTO GREGORIANO
 IGM 1893

Tipologia	CASA CIVILE		
Epoca di costruzione	post 1893		
El. arch/dec di pregio			
Stato di conservazione dei caratteri originali	Conservato <input checked="" type="checkbox"/>	Parzialmente modificato <input type="checkbox"/>	
Tipologia dell'insediamento	Edificio singolo <input checked="" type="checkbox"/>	Parte di una corte originale <input type="checkbox"/>	Parte di una corte modificata <input type="checkbox"/>
Accessibilità	Strada provinciale o comunale <input checked="" type="checkbox"/>	Strada privata asfaltata <input type="checkbox"/>	Strada privata non asfaltata <input type="checkbox"/>
Classificazione PRG vigente	Zona omogenea B1	Cat. d'intervento	n° scheda prec.

Note: Edificio di fine ottocento con gronda a raso, cornici a sega e dentelli. Il paramento murario è completamente a faccia vista. Tamponature storiche di finestre sul fronte nord.



Comune SALA BOLOGNESE
Indirizzo S.P. PADULLESE, 3
Rif. catastali F. 14 mapp. 132
Toponimo CATASTO GREGORIANO

IGM 1893 C. Asilo

Tipologia BARCHESSA/CASELLA
Epoca di costruzione post 1893
El. arch/dec di pregio

Stato di conservazione dei caratteri originali	Conservato <input type="checkbox"/>	Parzialmente modificato <input checked="" type="checkbox"/>	
Tipologia dell'insediamento	Edificio singolo <input type="checkbox"/>	Parte di una corte originale <input checked="" type="checkbox"/>	Parte di una corte modificata <input type="checkbox"/>
Accessibilità	Strada provinciale o comunale <input checked="" type="checkbox"/>	Strada privata asfaltata <input type="checkbox"/>	Strada privata non asfaltata <input type="checkbox"/>
Classificazione PRG vigente	Zona omogenea E	Cat. d'intervento	n° scheda prec.

Note: Edificio di servizio agricolo non legato ad una casa colonica censita. Superfetazione lato nord.



Comune	SALA BOLOGNESE	
Indirizzo	VIA GRAMSCI, 157	
Rif. catastali	F. 38	mapp. 82
Toponimo	CATASTO GREGORIANO	Certosa
	IGM 1893	Certosa

Tipologia	TORRE
Epoca di costruzione	ante 1893
El. arch/dec di pregio	

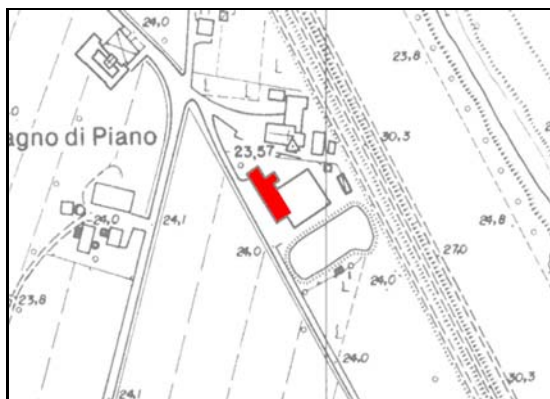
Stato di conservazione dei caratteri originali	Conservato <input type="checkbox"/>	Parzialmente modificato <input checked="" type="checkbox"/>
--	--	--

Tipologia dell'insediamento	Edificio singolo <input type="checkbox"/>	Parte di una corte originale <input type="checkbox"/>	Parte di una corte modificata <input checked="" type="checkbox"/>
-----------------------------	--	--	--

Accessibilità	Strada provinciale o comunale <input checked="" type="checkbox"/>	Strada privata asfaltata <input type="checkbox"/>	Strada privata non asfaltata <input type="checkbox"/>
---------------	--	--	--

Classificazione PRG vigente	Zona omogenea B0	Cat. d'intervento	n° scheda prec.
-----------------------------	---------------------	-------------------	-----------------

Note: Torre di ingresso alla corte della Certosa. Rifacimento copertura in cls e tegole. Intonaco civile su tutte le facciate.



Comune SALA BOLOGNESE
Indirizzo VIA PALAZZAZZO 4,6
Rif. catastali F. 15 mapp. 23
Toponimo CATASTO GREGORIANO
 IGM 1893

Tipologia CASA PADRONALE
Epoca di costruzione post 1893
El. arch/dec di pregio

Stato di conservazione dei caratteri originali

Conservato	Parzialmente modificato
<input type="checkbox"/>	<input checked="" type="checkbox"/>

Tipologia dell'insediamento

Edificio singolo	Parte di una corte originale	Parte di una corte modificata
<input type="checkbox"/>	<input type="checkbox"/>	<input checked="" type="checkbox"/>

Accessibilità

Strada provinciale o comunale	Strada privata asfaltata	Strada privata non asfaltata
<input checked="" type="checkbox"/>	<input type="checkbox"/>	<input type="checkbox"/>

Classificazione PRG vigente

Zona omogenea L1.c	Cat. d'intervento	n° scheda prec.
-----------------------	-------------------	-----------------

Note: Edificio a fianco della chiesa di Bagnolo di Piano caratterizzato da merlature sui muri perimetrali. Comprende anche le rimesse per i cavalli.



Comune	SALA BOLOGNESE	
Indirizzo	VIA GRAMSCI, 161	
Rif. catastali	F. 38	mapp. 79
Toponimo	CATASTO GREGORIANO	Certosa
	IGM 1893	Certosa

Tipologia	TORRE
Epoca di costruzione	ante 1893
El. arch/dec di pregio	

Stato di conservazione dei caratteri originali	Conservato <input type="checkbox"/>	Parzialmente modificato <input checked="" type="checkbox"/>
---	--	--

Tipologia dell'insediamento	Edificio singolo <input type="checkbox"/>	Parte di una corte originale <input type="checkbox"/>	Parte di una corte modificata <input checked="" type="checkbox"/>
------------------------------------	--	--	--

Accessibilità	Strada provinciale o comunale <input checked="" type="checkbox"/>	Strada privata asfaltata <input type="checkbox"/>	Strada privata non asfaltata <input type="checkbox"/>
----------------------	--	--	--

Classificazione PRG vigente	Zona omogenea B0	Cat. d'intervento	n° scheda prec.
------------------------------------	---------------------	-------------------	-----------------

Note: Torre inserita all'interno della corte della Certosa con riferimento a quanto citato in scheda n° 127.



Comune SALA BOLOGNESE
Indirizzo VIA PALAZZAZZO
Rif. catastali F. 8 mapp. 55
Toponimo CATASTO GREGORIANO
 IGM 1893

Tipologia CASA COLONICA A ELEMENTI CONGIUNTI

Epoca di costruzione post 1893

El. arch/dec di pregio

Stato di conservazione dei caratteri originali

Conservato	Parzialmente modificato
<input checked="" type="checkbox"/>	<input type="checkbox"/>

Tipologia dell'insediamento

Edificio singolo	Parte di una corte originale	Parte di una corte modificata
<input type="checkbox"/>	<input checked="" type="checkbox"/>	<input type="checkbox"/>

Accessibilità

Strada provinciale o comunale	Strada privata asfaltata	Strada privata non asfaltata
<input type="checkbox"/>	<input type="checkbox"/>	<input checked="" type="checkbox"/>

Classificazione PRG vigente

Zona omogenea	Cat. d'intervento	n° scheda prec.
H2		

Note: Casa colonica di epoca ottocentesca che mantiene i requisiti di ruralità insieme alla casella di cui alla scheda n° 132.



Comune SALA BOLOGNESE
Indirizzo VIA CAVARONCELLO,1
Rif. catastali F. 50 mapp. 52
Toponimo CATASTO GREGORIANO
 IGM 1893

Tipologia CASA COLONICA A ELEMENTI CONGIUNTI
Epoca di costruzione post 1893
El. arch/dec di pregio

Stato di conservazione dei caratteri originali	Conservato <input checked="" type="checkbox"/>	Parzialmente modificato <input type="checkbox"/>		
Tipologia dell'insediamento	Edificio singolo <input checked="" type="checkbox"/>	Parte di una corte originale <input type="checkbox"/>	Parte di una corte modificata <input type="checkbox"/>	
Accessibilità	Strada provinciale o comunale <input checked="" type="checkbox"/>	Strada privata asfaltata <input type="checkbox"/>	Strada privata non asfaltata <input type="checkbox"/>	
Classificazione PRG vigente	Zona omogenea E	Cat. d'intervento 5	n° scheda prec. 197	

Note: Casa colonica di impianto novecentesco in variante alla tipologia architettonica tradizionale (diversa altezza dei fronti tra zona abitativa e servizi agricoli).

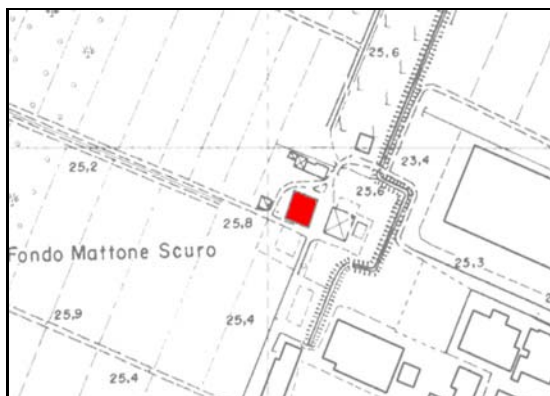


Comune SALA BOLOGNESE
Indirizzo VIA PALAZZAZZO
Rif. catastali F.0 mapp. 0
Toponimo CATASTO GREGORIANO
 IGM 1893

Tipologia BARCHESSA/CASELLA
Epoca di costruzione post 1893
El. arch/dec di pregio

Stato di conservazione dei caratteri originali	Conservato <input type="checkbox"/>	Parzialmente modificato <input checked="" type="checkbox"/>	
Tipologia dell'insediamento	Edificio singolo <input type="checkbox"/>	Parte di una corte originale <input checked="" type="checkbox"/>	Parte di una corte modificata <input type="checkbox"/>
Accessibilità	Strada provinciale o comunale <input type="checkbox"/>	Strada privata asfaltata <input type="checkbox"/>	Strada privata non asfaltata <input checked="" type="checkbox"/>
Classificazione PRG vigente	Zona omogenea H2	Cat. d'intervento	n° scheda prec.

Note: Edificio di servizio agricolo al fabbricato rurale di scheda n° 130. Tamponature su tutto il fronte principale nord.



Comune	SALA BOLOGNESE	
Indirizzo	VIA DEL LAVORO, 22	
Rif. catastali	F. 55	mapp. 27
Toponimo	CATASTO GREGORIANO	Luogo Scuri
	IGM 1893	Mattone Scuro

Tipologia	CASA COLONICA A ELEMENTI DISGIUNTI		
Epoca di costruzione	post 1893		
El. arch/dec di pregio			

Stato di conservazione dei caratteri originali	Conservato <input checked="" type="checkbox"/>	Parzialmente modificato <input type="checkbox"/>
---	---	---

Tipologia dell'insediamento	Edificio singolo <input type="checkbox"/>	Parte di una corte originale <input checked="" type="checkbox"/>	Parte di una corte modificata <input type="checkbox"/>
------------------------------------	--	---	---

Accessibilità	Strada provinciale o comunale <input checked="" type="checkbox"/>	Strada privata asfaltata <input type="checkbox"/>	Strada privata non asfaltata <input type="checkbox"/>
----------------------	--	--	--

Classificazione PRG vigente	Zona omogenea E	Cat. d'intervento 4	n° scheda prec. 186
------------------------------------	--------------------	------------------------	------------------------

Note: Casa colonica di rilevante dimensione planimetrica con portale di ingresso ad arco a tutto sesto su mensola e lunetta forata. Nicchia devozionale sul fronte principale.



Comune	SALA BOLOGNESE
Indirizzo	VIA CARLINE, 5
Rif. catastali	F. 12 mapp. 10
Toponimo	CATASTO GREGORIANO
	IGM 1893 C. Davia

Tipologia	CASA COLONICA A ELEMENTI CONGIUNTI
Epoca di costruzione	post 1893
El. arch/dec di pregio	Cresta tagliafuoco sui fronti est ed ovest.

Stato di conservazione dei caratteri originali	Conservato <input type="checkbox"/>	Parzialmente modificato <input checked="" type="checkbox"/>
---	---	---

Tipologia dell'insediamento	Edificio singolo <input checked="" type="checkbox"/>	Parte di una corte originale <input type="checkbox"/>	Parte di una corte modificata <input type="checkbox"/>
------------------------------------	--	---	--

Accessibilità	Strada provinciale o comunale <input type="checkbox"/>	Strada privata asfaltata <input type="checkbox"/>	Strada privata non asfaltata <input checked="" type="checkbox"/>
----------------------	--	---	--

Classificazione PRG vigente	Zona omogenea H3	Cat. d'intervento 5	n° scheda prec. 15
------------------------------------	-----------------------------------	--------------------------------------	-------------------------------------

Note: Casa colonica di epoca novecentesca con parziali tamponamenti del portico sul fronte sud. Superfetazioni lato nord.

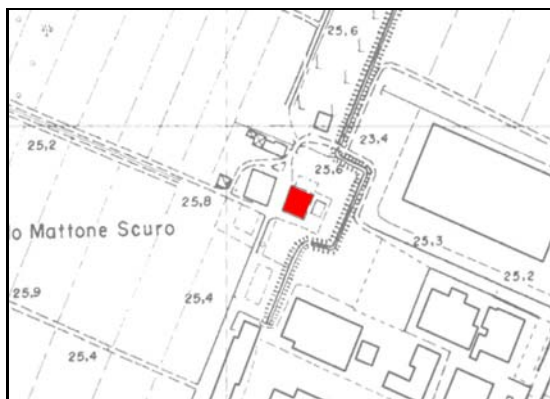


Comune SALA BOLOGNESE
Indirizzo VIA CARLINE, 7
Rif. catastali F. 14 mapp. 110
Toponimo CATASTO GREGORIANO
 IGM 1893

Tipologia CASA COLONICA A ELEMENTI CONGIUNTI
Epoca di costruzione ante 1893
El. arch/dec di pregio

Stato di conservazione dei caratteri originali	Conservato <input checked="" type="checkbox"/>	Parzialmente modificato <input type="checkbox"/>		
Tipologia dell'insediamento	Edificio singolo <input type="checkbox"/>	Parte di una corte originale <input checked="" type="checkbox"/>	Parte di una corte modificata <input type="checkbox"/>	
Accessibilità	Strada provinciale o comunale <input type="checkbox"/>	Strada privata asfaltata <input type="checkbox"/>	Strada privata non asfaltata <input checked="" type="checkbox"/>	
Classificazione PRG vigente	Zona omogenea H3	Cat. d'intervento 5	n° scheda prec. 33	

Note: Casa colonica di impianto ottocentesco con copertura originaria in legno e parziali modifiche alle aperture della stalla.



Comune	SALA BOLOGNESE		
Indirizzo	VIA DEL LAVORO, 22		
Rif. catastali	F. 55	mapp. 335	
Toponimo	CATASTO GREGORIANO	Luogo Scuri	
	IGM 1893	Mattone Scuro	

Tipologia	STALLA/FIENILE
Epoca di costruzione	post 1893
El. arch/dec di pregio	

Stato di conservazione dei caratteri originali	Conservato <input checked="" type="checkbox"/>	Parzialmente modificato <input type="checkbox"/>
---	---	---

Tipologia dell'insediamento	Edificio singolo <input type="checkbox"/>	Parte di una corte originale <input checked="" type="checkbox"/>	Parte di una corte modificata <input type="checkbox"/>
------------------------------------	--	---	---

Accessibilità	Strada provinciale o comunale <input checked="" type="checkbox"/>	Strada privata asfaltata <input type="checkbox"/>	Strada privata non asfaltata <input type="checkbox"/>
----------------------	--	--	--

Classificazione PRG vigente	Zona omogenea E	Cat. d'intervento 4	n° scheda prec. 186
------------------------------------	--------------------	------------------------	------------------------

Note: Fabbricato di servizio agricolo connesso alla casa colonica di scheda n° 133. Parziali tamponamenti del portico sul lato ovest.



Comune	SALA BOLOGNESE
Indirizzo	VIA CARLINE
Rif. catastali	F. 11 mapp. 12
Toponimo	CATASTO GREGORIANO
	IGM 1893 C. Carlina

Tipologia	CASA COLONICA A ELEMENTI DISGIUNTI		
Epoca di costruzione	post 1893		
El. arch/dec di pregio			

Stato di conservazione dei caratteri originali	Conservato <input checked="" type="checkbox"/>	Parzialmente modificato <input type="checkbox"/>
---	--	--

Tipologia dell'insediamento	Edificio singolo <input type="checkbox"/>	Parte di una corte originale <input type="checkbox"/>	Parte di una corte modificata <input checked="" type="checkbox"/>
------------------------------------	---	---	---

Accessibilità	Strada provinciale o comunale <input checked="" type="checkbox"/>	Strada privata asfaltata <input type="checkbox"/>	Strada privata non asfaltata <input type="checkbox"/>
----------------------	---	---	---

Classificazione PRG vigente	Zona omogenea E	Cat. d'intervento 5	n° scheda prec. 29
------------------------------------	----------------------------------	--------------------------------------	-------------------------------------

Note: Casa Carlina, di impianto ottocentesco, con pregevole cornicione modanato sui due lati longitudinali. Attuale ritrovo e sede degli appassionati di caccia.



Comune SALA BOLOGNESE
Indirizzo VIA GRAMSCI
Rif. catastali F. 29 mapp. 121\126
Toponimo CATASTO GREGORIANO
 IGM 1893

Tipologia EDIFICIO SPECIALISTICO
Epoca di costruzione post 1893
El. arch/dec di pregio

Stato di conservazione dei caratteri originali	Conservato <input checked="" type="checkbox"/>	Parzialmente modificato <input type="checkbox"/>		
Tipologia dell'insediamento	Edificio singolo <input checked="" type="checkbox"/>	Parte di una corte originale <input type="checkbox"/>	Parte di una corte modificata <input type="checkbox"/>	
Accessibilità	Strada provinciale o comunale <input checked="" type="checkbox"/>	Strada privata asfaltata <input type="checkbox"/>	Strada privata non asfaltata <input type="checkbox"/>	
Classificazione PRG vigente	Zona omogenea F2	Cat. d'intervento	n° scheda prec.	

Note: Muro e spogliatoi riferibili agli anni '30 siti a lato del campo da calcio (stadio) del centro di Sala Bolognese.



Comune SALA BOLOGNESE
Indirizzo VIA SALETTA, 17
Rif. catastali F. 47 mapp. 5
Toponimo CATASTO GREGORIANO
 IGM 1893

Tipologia CASA COLONICA A ELEMENTI CONGIUNTI
Epoca di costruzione post 1893
El. arch/dec di pregio

Stato di conservazione dei caratteri originali	Conservato <input type="checkbox"/>	Parzialmente modificato <input checked="" type="checkbox"/>		
Tipologia dell'insediamento	Edificio singolo <input checked="" type="checkbox"/>	Parte di una corte originale <input type="checkbox"/>	Parte di una corte modificata <input type="checkbox"/>	
Accessibilità	Strada provinciale o comunale <input checked="" type="checkbox"/>	Strada privata asfaltata <input type="checkbox"/>	Strada privata non asfaltata <input type="checkbox"/>	
Classificazione PRG vigente	Zona omogenea E	Cat. d'intervento	n° scheda prec. 144	

Note: Casa colonica di impianto novecentesco con superfetazione sul lato nord. Fasce in cemento a cornice delle finestre e muratura a vista su tutti i fronti.



Comune	SALA BOLOGNESE
Indirizzo	VIA GRAMSCI, 74
Rif. catastali	F. 57 mapp. 61
Toponimo	CATASTO GREGORIANO
	IGM 1893

Tipologia	CASA CIVILE
Epoca di costruzione	post 1893
El. arch/dec di pregio	Cornicione a dentelli.

Stato di conservazione dei caratteri originali	Conservato <input checked="" type="checkbox"/>	Parzialmente modificato <input type="checkbox"/>
---	--	--

Tipologia dell'insediamento	Edificio singolo <input checked="" type="checkbox"/>	Parte di una corte originale <input type="checkbox"/>	Parte di una corte modificata <input type="checkbox"/>
------------------------------------	--	---	--

Accessibilità	Strada provinciale o comunale <input checked="" type="checkbox"/>	Strada privata asfaltata <input type="checkbox"/>	Strada privata non asfaltata <input type="checkbox"/>
----------------------	---	---	---

Classificazione PRG vigente	Zona omogenea B3	Cat. d'intervento	n° scheda prec.
------------------------------------	-----------------------------------	--------------------------	------------------------

Note: Abitazione a due piani dei primi del novecento. Superfetazione sul lato sud.



Comune	SALA BOLOGNESE
Indirizzo	VIA GRAMSCI, 260
Rif. catastali	F. 57 mapp. 58
Toponimo	CATASTO GREGORIANO
	IGM 1893

Tipologia	CASA CIVILE
Epoca di costruzione	post 1893
El. arch/dec di pregio	Cornicione, portale ad arco a tutto sesto con cornice modanata

Stato di conservazione dei caratteri originali	Conservato	Parzialmente modificato
	<input checked="" type="checkbox"/>	<input type="checkbox"/>

Tipologia dell'insediamento	Edificio singolo	Parte di una corte originale	Parte di una corte modificata
	<input checked="" type="checkbox"/>	<input type="checkbox"/>	<input type="checkbox"/>

Accessibilità	Strada provinciale o comunale	Strada privata asfaltata	Strada privata non asfaltata
	<input checked="" type="checkbox"/>	<input type="checkbox"/>	<input type="checkbox"/>

Classificazione PRG vigente	Zona omogenea	Cat. d'intervento	n° scheda prec.
	B3		

Note: Casa civile dei primi del novecento.



Comune	SALA BOLOGNESE
Indirizzo	VIA GRAMSCI, 266,270
Rif. catastali	F. 57 mapp. 72
Toponimo	CATASTO GREGORIANO
	IGM 1893

Tipologia	CASA CIVILE
Epoca di costruzione	post 1893
El. arch/dec di pregio	

Stato di conservazione dei caratteri originali	Conservato <input checked="" type="checkbox"/>	Parzialmente modificato <input type="checkbox"/>
--	---	---

Tipologia dell'insediamento	Edificio singolo <input checked="" type="checkbox"/>	Parte di una corte originale <input type="checkbox"/>	Parte di una corte modificata <input type="checkbox"/>
-----------------------------	---	--	---

Accessibilità	Strada provinciale o comunale <input checked="" type="checkbox"/>	Strada privata asfaltata <input type="checkbox"/>	Strada privata non asfaltata <input type="checkbox"/>
---------------	--	--	--

Classificazione PRG vigente	Zona omogenea B3	Cat. d'intervento	n° scheda prec.
-----------------------------	---------------------	-------------------	-----------------

Note: Edificio ad uso abitativo dei primi del novecento. Al piano terra è presente un'apertura ad arco che permette il passaggio verso il cortile.



Comune SALA BOLOGNESE
Indirizzo VIA DON MINZONI, 8
Rif. catastali F. 23 mapp. 45
Toponimo CATASTO GREGORIANO
 IGM 1893

Tipologia	CASA COLONICA A ELEMENTI CONGIUNTI		
Epoca di costruzione	post 1893		
El. arch/dec di pregio	Cornicione decorato		
Stato di conservazione dei caratteri originali	Conservato <input type="checkbox"/>	Parzialmente modificato <input checked="" type="checkbox"/>	
Tipologia dell'insediamento	Edificio singolo <input checked="" type="checkbox"/>	Parte di una corte originale <input type="checkbox"/>	Parte di una corte modificata <input type="checkbox"/>
Accessibilità	Strada provinciale o comunale <input checked="" type="checkbox"/>	Strada privata asfaltata <input type="checkbox"/>	Strada privata non asfaltata <input type="checkbox"/>
Classificazione PRG vigente	Zona omogenea E	Cat. d'intervento 5	n° scheda prec. 122

Note: Edificio a blocco di inizio novecento.



Comune SALA BOLOGNESE
Indirizzo Via Longarola, 36
Rif. catastali F. 34 mapp. 59
Toponimo CATASTO GREGORIANO

IGM 1893

Edificio soggetto a tutela ai sensi del D. Lgs. 42/2004

Tipologia CASA CIVILE
Epoca di costruzione post 1893
El. arch/dec di pregio

Stato di conservazione dei caratteri originali	Conservato <input checked="" type="checkbox"/>	Parzialmente modificato <input type="checkbox"/>	
Tipologia dell'insediamento	Edificio singolo <input checked="" type="checkbox"/>	Parte di una corte originale <input type="checkbox"/>	Parte di una corte modificata <input type="checkbox"/>
Accessibilità	Strada provinciale o comunale <input checked="" type="checkbox"/>	Strada privata asfaltata <input type="checkbox"/>	Strada privata non asfaltata <input type="checkbox"/>
Classificazione PRG vigente	Zona omogenea	Cat. d'intervento	n° scheda prec.

Note: Costruito nel 1953 nell'ambito del Piano di Incremento Occupazione Operaia dell'INA-Casa, testimonia una fase ben precisa di sperimentazione tipologica nell'edilizia economica popolare del dopoguerra.



Comune SALA BOLOGNESE
Indirizzo Via Gramsci
Rif. catastali F. 29 mapp. 5
Toponimo CATASTO GREGORIANO
IGM 1893

Tipologia STALLA/FIENILE

Epoca di costruzione ante 1835

El. arch/dec di pregio

Stato di conservazione dei caratteri originali

Conservato

Parzialmente modificato

Tipologia dell'insediamento

Edificio singolo

Parte di una corte originale

Parte di una corte modificata

Accessibilità

Strada provinciale o comunale

Strada privata asfaltata

Strada privata non asfaltata

Note: stalla/fienile con tetto a padiglione. Colonne con basamenti a capitelli. Alcune modifiche alle aperture probabilmente effettuate nel corso del '900.



Comune SALA BOLOGNESE
Indirizzo VIA CONTE, 16
Rif. catastali F.6 mapp. 43
Toponimo CATASTO GREGORIANO
 IGM 1893 il Conte

Edificio soggetto a tutela ai sensi del D.Lgs. 42/2004.

Tipologia	PERTINENZA		
Epoca di costruzione	ante 1893		
El. arch/dec di pregio			
Stato di conservazione dei caratteri originali	Conservato <input checked="" type="checkbox"/>	Parzialmente modificato <input type="checkbox"/>	
Tipologia dell'insediamento	Edificio singolo <input type="checkbox"/>	Parte di una corte originale <input checked="" type="checkbox"/>	Parte di una corte modificata <input type="checkbox"/>
Accessibilità	Strada provinciale o comunale <input type="checkbox"/>	Strada privata asfaltata <input type="checkbox"/>	Strada privata non asfaltata <input checked="" type="checkbox"/>
Classificazione PRG vigente	Zona omogenea A	Cat. d'intervento	n° scheda prec.

Note: pertinenza della casa colonica di cui alla scheda n°8. Sita nella corte di Palazzo Zambeccari.



Comune SALA BOLOGNESE
 Indirizzo VIA CONTE, 16
 Rif. catastali F.6 mapp. 293
 Toponimo CATASTO GREGORIANO
 IGM 1893 il Conte

Edificio soggetto a tutela ai sensi del D.Lgs. 42/2004.

Tipologia	PERTINENZA		
Epoca di costruzione	ante 1893		
El. arch/dec di pregio			
Stato di conservazione dei caratteri originali	Conservato <input checked="" type="checkbox"/>	Parzialmente modificato <input type="checkbox"/>	
Tipologia dell'insediamento	Edificio singolo <input type="checkbox"/>	Parte di una corte originale <input checked="" type="checkbox"/>	Parte di una corte modificata <input type="checkbox"/>
Accessibilità	Strada provinciale o comunale <input type="checkbox"/>	Strada privata asfaltata <input type="checkbox"/>	Strada privata non asfaltata <input checked="" type="checkbox"/>
Classificazione PRG vigente	Zona omogenea A	Cat. d'intervento	n° scheda prec.

Note: pertinenza della casa colonica di cui alla scheda n°8. Sita nella corte di Palazzo Zambeccari.