CARTA DI IDENTITÀ : Dati Statistici

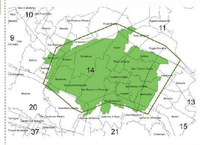

Demografia

15 COMUNI: Argelato, Bentivoglio, Bomporto, Castello d'Argile, Cento, Crevalcore, Galliera, Nonantola, Pieve di Cento, Ravarino, Sala Bolognese, San Giorgio di Piano, San Giovanni in Persiceto, San Pietro in Casale, Sant'Agata Bolognese.

POPOLAZIONE (2018)	181.289
DENSITÀ	241,8 ab/Kmq
VARIAZIONE % POPOLAZIONE (2013-2018)	0,6%
POPOLAZIONE ESTERNA AI CENTRI ABITATI	15,6%

Economia

UNITÀ LOCALI (2017)	17.656
ADDETTI (2017)	63.795

INDICE DI SPECIALIZZAZIONE

Agricoltura	Industria	Costruzioni	Commercio	Terziario
0,9	1,4	1,1	1,1	0,7

Dati Territoriali Ambito: 14

Superficie territoriale: XXX kmq

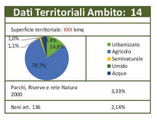

Parchi, Riserve e rete Natura 2000	3,33%
Beni art.: 136	2,14%

CARATTERI E DINAMICHE DELL'USO DEL SUOLO

Uso del suolo

L'ambito è caratterizzato da un uso prettamente **agricolo ed urbanizzato**. La percentuale di urbanizzazione è **sopra la media regionale** così come le aree d'acqua. Risultano basse le aree di seminaturali e le zone umide.

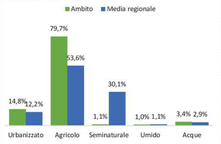

Evoluzione uso del suolo

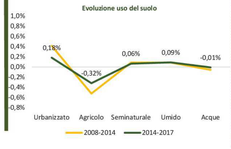

Rispetto ai dati del 2017, si è registrato una **diminuzione** di aree agricole e zone d'acqua in favore di aree seminaturali, urbanizzate e zone umide.

Variazione Relativa dell'Uso del Suolo

L'ambito ha un indice di impermeabilizzazione **medio-alto sopra la media regionale**. Il trend è in crescita nel periodo 2014-2017.

Indice di Impermeabilizzazione

Matrice di Paesaggio

L'ambito è caratterizzato da una stabilità alta. Nel periodo 2008-2014 vi è una diminuzione di stabilità sottolineata da una riduzione delle superfici agricole a favore di **quelle urbanizzate e seminaturali**.

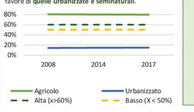

PERSICETANO E ASSE CENTRALE — Ambito 14

Paesaggio agricolo - Le aree agricole sono costituite in massima parte da **seminativi**. Sono presenti in misura minore: frutteti e vigneti.

Paesaggio urbanizzato – L'ambito è caratterizzato dalla presenza di aree urbanizzate e zone di insediamenti produttivo-commerciali. Importante è anche la presenza di aree dedicate alla rete infrastrutturale e aree estrattive

CARATTERI E DINAMICHE INDICATORI DI PAESAGGIO

Indice di eterogeneità e di equiripartizione

L'ambito mostra un livello **basso di diversità** del sistema paesaggistico, stabile negli ultimi anni. Questo denota una conservazione **degli elementi paesaggistici**. Dalla lettura dell'indice di equiripartizione invece emerge che l'ambito presenta un **paesaggio stabile**, posizionandosi nella fascia tra il 30 e 60%.

Indice di connettività

Il valore della **connettività paesaggistica** è in mediamente stabile attestandosi al di sotto della media regionale. Il trend conferma una **conservazione della complessità e della connettività ecologica** tra i diversi habitat che caratterizzano l'ambito.

Biopotenzialità

Il grado di equilibrio naturale calcolato sulla biopotenzialità media si attesta su una livello **basso, ben al di sotto della media regionale**. Questo denota una limitata **capacità rigenerative del paesaggio**.

Elementi Frammentanti

Da **urbanizzazione**: l'ambito è caratterizzato da **frammentazione medio-alta, in linea la media regionale**.

Da **infrastrutturazione**: in generale l'ambito denota **un alto livello di interferenza** per infrastrutturazione. In aree non urbanizzate, la densità per infrastrutturazione è **medio-bassa**, al di sotto della media regionale.

PERSICETANO E ASSE CENTRALE — Ambito 14

Indice di Eterogeneità

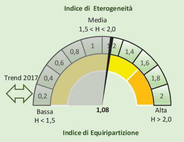

Indice di Equiripartizione

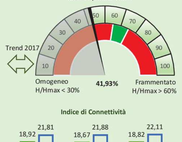

Indice di Connettività

Biotenzialità

Indice di Frammentazione per Urbanizzazione

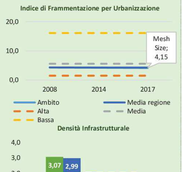

Densità Infrastrutturale

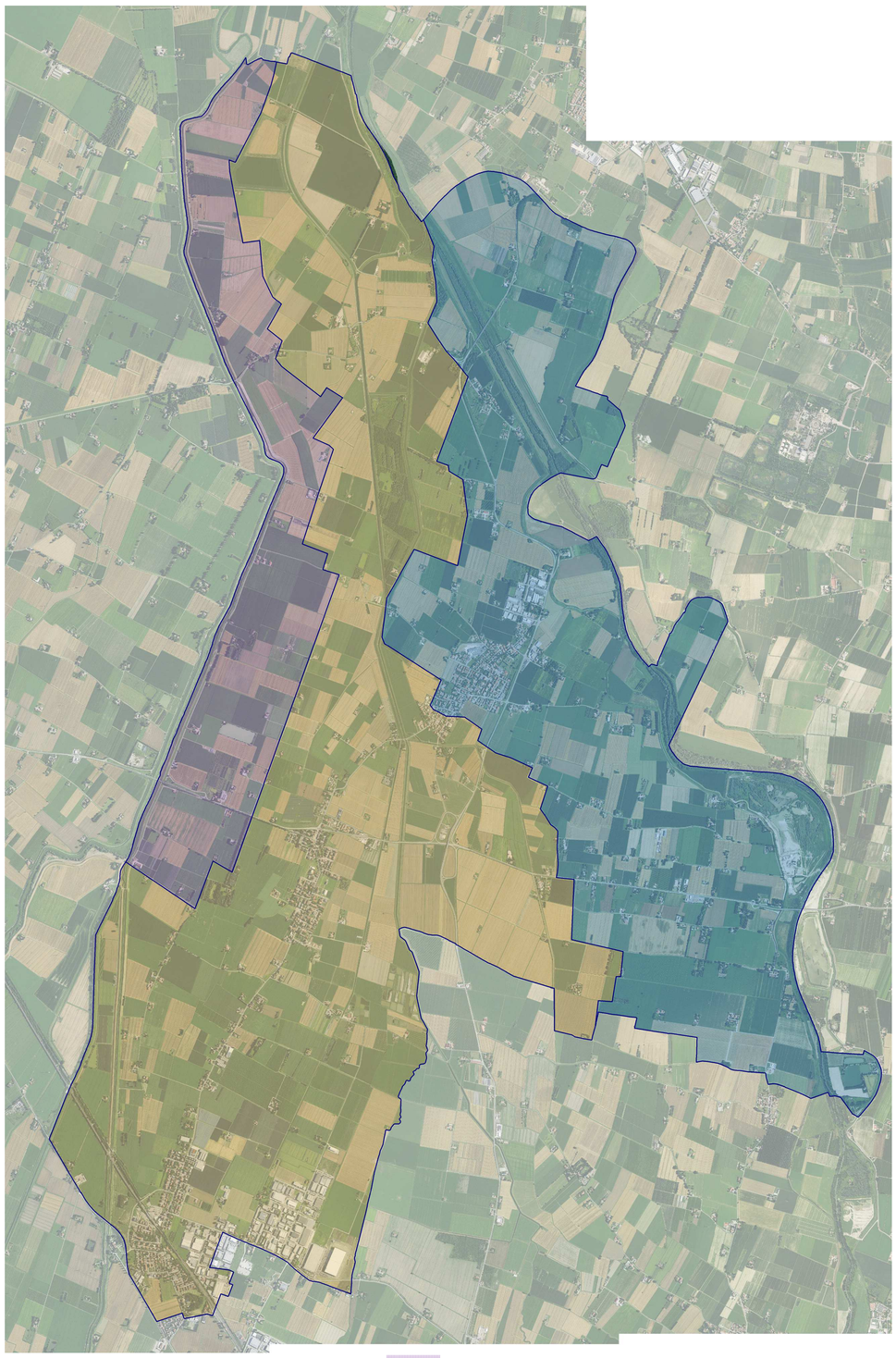

Unità di paesaggio - DOSSI DEL SAMOGGIA

Unità di paesaggio - DOSSO DEL RENO

Unità di paesaggio - TERRE "BASSE" DI SALA E DEL DOSOLO

AMBITI DI PAESAGGIO

UNITA' DI PAESAGGIO

CELLE IDRAULICHE

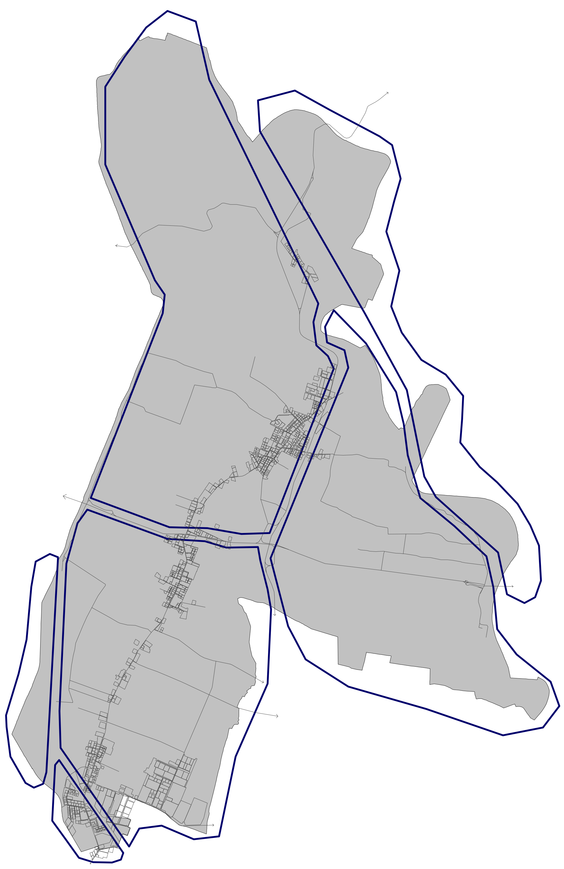

Urbanistica e Valutazioni
Arch. Giuliana ALMICHI (Responsabile Servizio)
Arch. Chiara BAIGI
Geom. Enrico BENEDETTO
Arch. Mariagrazia MARINI
Adriana FRANCESCHINI
Sara Maria Teresa MAIORI
Ing. Pamela CANTARONI
UO. Pianificazione Territoriale
Geologia
Dott. Andrea CAPRARA

L'Ufficio di Piano
Arch. Giuliana ALMICHI
Geom. Enrico BENEDETTO
Geom. Samantha MARIA
Sara Maria Teresa MAIORI
Ing. Pamela CANTARONI

Il Segretario Comunale
_____

Adozione
D.C.C. n. ____ del ____

Approvazione
D.C.C. n. ____ del ____

Versione
n2 del 13.07.2021

Il Sindaco
Emanuele BASSI

Il Resp. del Procedimento
Arch. Giuliana ALMICHI

Il Garante della Partecipazione
Geom. Samantha MARIA

COMUNE DI SALA BOLOGNESE

PUG.2022
Piano Urbanistico Generale
Legge Regionale 14/2017 *Disciplina regionale sulla tutela e l'uso del territorio*

QUADRO CONOSCITIVO - SISTEMA AMBIENTALE
Carta delle Unità di Paesaggio

Elab QC_T_A_2_2
Rev 02
Scala Adattata