










LEGENDA

-  Confine Comunale
-  Perimetro territorio urbanizzato
- ELEMENTI della RETE ELETTRICA**
-  Cabina primo salto
-  Cabine
-  Stazioni Radiobase
-  Linea elettrica Bassa Tensione area nuda
-  Linea elettrica Bassa Tensione in cavo
-  Linea elettrica Media Tensione area nuda
-  Linea elettrica Media Tensione in cavo

Gruppo lavoro ATI
 Usc. Raffaele Garavito - Direttore tecnico
 Usc. Alberto Caputo
 Usc. Roberto Caputo
 Usc. Andrea Caputo
 Usc. Andrea Caputo
 Usc. Andrea Caputo
 Usc. Fabio Romani




Ufficio di Piano
 Arch. Giuliana Alimondi
 Geom. Emio Benedetto
 Geom. Roberto Caputo
 Sig.ra Rosalia Cimatti
 Arch. Chiara Bagni
 Arch. Simona Pirella

Sindaco
 Emanuele Bassi

Il Responsabile del Procedimento
 Arch. Giuliana Alimondi

Garante della comunicazione
 della partecipazione
 Geom. Simona Pirella



Piano Urbanistico Generale
 Legge regionale 24/2017
Rete Elettrica

QC_T_A 4.1
 scala 1:15.000

