

COMUNE DI SALA BOLOGNESE

POC con valenza di PUA ai sensi dell'art. 34 della
LR 20/2000 e ss.mm.ii.

CONTENUTO TAVOLA:
Planimetria Generale
Individuazione tipologie zone ed edifici

IL PROGETTISTA
Geom. D'Alba Maurizio

IL DIRETTORE DEI LAVORI
Geom. D'Alba Maurizio

ARCHE
Studio di Architettura
Via Caduti di Amola 8/6, Bo

LA PROPRIETA'
New Credit Management S.p.A.
Via Cefalonia n. 70
Brescia

IL COMMITTENTE

SPAZIO RISERVATO ALL'UFFICIO TECNICO












ARCHIVO N.
222017

TAVOLA
n. 3A

SCALA
1:500

DATA
LUG.2018

PROGETTO

LEGENDA	
	ZONA VISIBILITA' PUBBLICA
	ZONA PARCHEGGI PUBBLICI P1
	ZONA VERDE PUBBLICO V1
	ZONA ISOLA ECOLOGICA
	ZONA EDIFICABILE IN CAPO A SOGGETTO ATTUALE
	ZONA EDIFICABILE DA CEDERE AL COMUNE
	EDIFICIO REALIZZATO TIPOLOGIA C
	EDIFICIO REALIZZATO TIPOLOGIA D
	EDIFICIO DA REALIZZARE TIPOLOGIA E
	EDIFICIO DA REALIZZARE TIPOLOGIA F
	COMPARTO C. L15

