REV.	DATA	DESCRIZIONI	GRAFICA	RESPONSABILE	CONTROLLO

Comune di SALA BOLOGNESE (BO)

VARIANTE A P.U.A. Sottozona D7.1 - AP_3*

ai sensi dell' ACCORDO DI PROGRAMMA PER L'AMBITO PRODUTTIVO "TAVERNELLE" approvato il 08-04-2009 e modificato il 25-08-2021

N. ALLEGATO/TAVOLA

01

Committente:

P3 SALA BOLOGNESE S.R.L.

Progettisti:

ARVALLI STUDIO ASSOCIATO

Arch. MARIA ARVALLI
Palazzo Papafava dei Carraresi
Via Marsala 59 - 35122 Padova (PD)
TEL 049-8774693
FAX 049-8219189

S.A.P. Studio Associato di Progettazione

Ing. ROBERTO BRUNELLI
Via Dante 11 - 40016 San Giorgio di Piano (BO)
TEL 051-893797
FAX 051-6631032

Collaboratori:

Arch. Lucia Bevilacqua
Arch. Francesco Soldo
Ing. Carla Cappai

DATA: 21/12/2021
31/03/2023 (integrazione)

SCALA: 1:1000

TITOLO: VARIANTE AL PUA AMBITO TAVERNELLE - SOTTOZONA D7.1
LOTTO A-B, LOTTO C, LOTTO 10
Inquadramento territoriale urbanistico e catastale

COMMESSA	LIVELLO	TAVOLA			
		TIPO	CODICE	ALL/TAV	REVISIONE
0487	VAR	U	TV	01	001

Il presente disegno è di proprietà dei progettisti e non può essere riprodotto nè consegnato a terzi senza loro autorizzazione scritta Art.99 L.22/04/1941 N.633

ESTRATTO DEL PSC - TAVOLA 1b

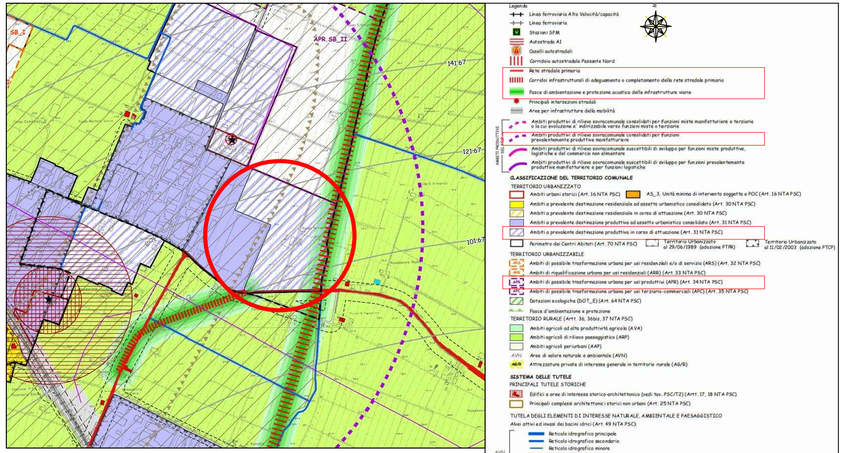

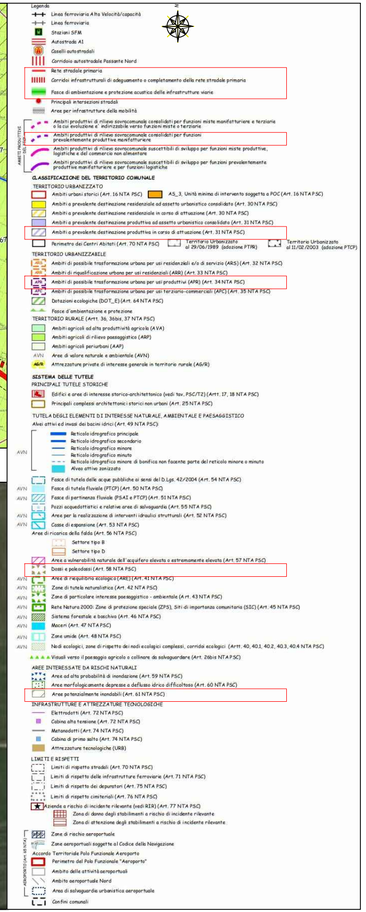

ORTOFOTO

Comune di Sala Bolognese - Città Metropolitana di Bologna

Riepilogo superfici catastali propr. Comune di Sala Bolognese		
Foglio	Particella	Superficie (mq)
56	434	937
56	439	125
56	484	3474
56	530	1521
56	533	162
56	534	2995
56	535	3268
56	536	834
56	538	20943
56	539	631
56	540	29
56	546	490

Riepilogo superfici catastali propr. P3 Sala Bolognese srl		
Foglio	Particella	Superficie (mq)
56	527	77380
56	528	57
56	537	13000
56	541	7
56	542	690
56	545	211
56	547	3075
56	565	2685
56	567	30612
56	568	135
56	569	1

ESTRATTO DEL RUE - TAVOLA E

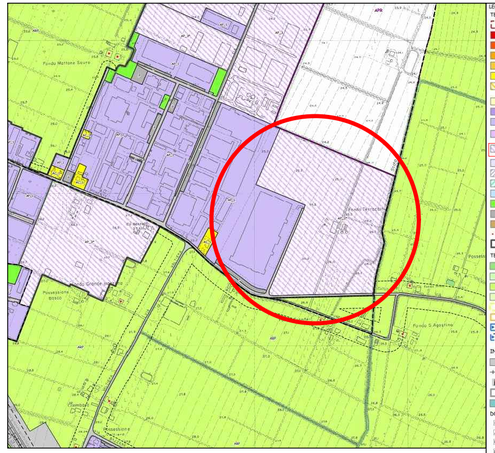


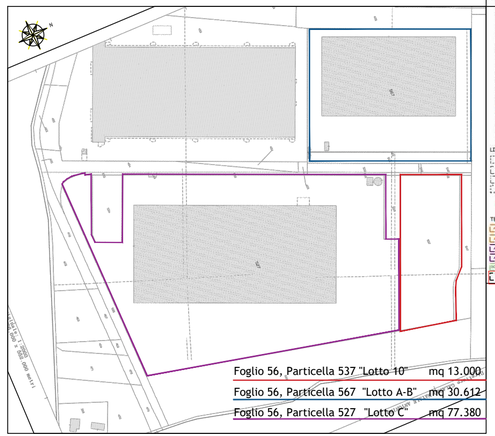
ESTRATTO DI MAPPA CATASTALE